





BESTÄMMELSEKARTA

BETECKNINGAR

-  Gräns för bestämmeområde
-  Befintliga byggnader
-  Byggnader markerade med q₁
-  Alléträd, som skall bevaras
-  Rastrerade parkområden

SKYDDSBESTÄMMELSER

q₁ Byggnader får inte rivras

VARSAMHETSBESTÄMMELSER

Området utgör en sådan värdefull kulturmiljö som avses i 3 kap 12 § plan- bygglagen (PBL).

Byggnadernas särart ska bevaras. Inom hela området gäller att ändring av en byggnad inte får förvanska dess karaktär eller anpassning till omgivningen.

ADMINISTRATIVA BESTÄMMELSER

UTÖKAD LOVPLIKT

För området gäller att lovplikten utökas att gälla:

- Ekonomibyggnader för jordbrukets behov
- Rivning
- Utbyte av fasad- och takmaterial
- Omfärgning av fasad
- Utbyte, flyttning eller igensättning av fönster och ytterdörrar
- Ändring eller nybyggnad av skorstenar, huvar och dyligt
- Sätta upp eller väsentligt ändra skyltar och ljusanordningar
- * Trädfällning av träd med stamomkrets större än 25 cm inom rastrerade parkområden

För byggnader markerade med q₁ skall även följande åtgärder vara lovpliktiga:

- Omfärgning av fasader, tak och snickerier
- Ommurning av skorstenar
- Omputsning av socklar
- Utbyte av fasaddetaljer såsom balkongräcken, utsmyckningar m m

FÖRORDNANDEN

Strandskyddsförordnande 100 meter på land och i vatten enligt 7 kap 13-17 §§ Miljöbalken (MB) behålls inom bestämmeområdet

REVIDERING

* Länsstyrelsen upphäver beslutet om utökad lovplikt för fällning av träd med en stamomkrets större än 25 cm inom de prickmarkerade parkområdena, herrgårdsparken, engelska parken och parken vid dammen. LS 2001-11-13, Dnr 2024-8979-99



Antagandehandling

Övriga handlingar:
beskrivning
råd och rekommendationer
samrådsredogörelse
utlåtande efter utställning
fastighetsförteckning


OMRÅDESBESTÄMMELSER

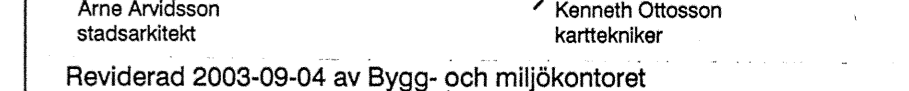
Upprättade med stöd av Plan- och bygglagen

STRÖMSBERGS BRUK
Tolfta församling


Beslutsdatum	Sign
Godkännande BMN	
1999-09-26 § 122	
Antagande KF	
1999-10-12 § 103	
Lagakraftvinnande	
2003-09-04	


Upprättad 1999-07-26 av Bygg- och miljökontoret


Arne Arvidsson
stadsarkitekt


Kenneth Ottosson
karttekniker

Reviderad 2003-09-04 av Bygg- och miljökontoret


Arne Arvidsson
stadsarkitekt


Kenneth Ottosson
karttekniker

Skala 1:4000
0 100 200 400 m

Ob 187:2