




Ändring av DETALJPLAN

Gränsbeteckningar

-  Linje på kartan ritad 3 mm utanför planområdet gräns
-  Användningsgräns
-  Egenskapsgräns

PLANBESTÄMMELSER

Följande gäller inom de områden som har nedanstående beteckningar. Där beteckning saknas gäller bestämmelsen inom hela planområdet om inte annat anges.

ANVÄNDNING AV MARK OCH VATTEN


Kvartersmark

B Bostäder

UTNYTTJANDEGRAD

e₁ 000 Största sammanlagda byggnadsarea i kvadratmeter

BEGRÄNSNING AV MARKENS BEBYGGANDE

 Marken får ej bebyggas

PLACERING; UTFORMNING; UTFÖRANDE

I Högsta antal våningar

ADMINISTRATIVA BESTÄMMELSER

Genomförandetiden för denna planändring är fem (5) år från den dag antagandebeslutet vinner laga kraft.

Antagandehandling ENKELT PLANFÖRFARANDE

Övriga handlingar:
tillägg till planbeskrivning
tillägg till genomförandebeskrivning

fastighetsförteckning
samrådsredogörelse

ÄNDRING AV DETALJPLAN

Reglerar markanvändning och byggande enligt PBL

SLADA 1:38, Klungsten

Hållnäs församling

Beslutsdatum Sign

BN godkännande

Antagande
990617 *KED*

Lagakraftvinnande
990714 *KED*




Upprättad 1999-05-31 av Bygg- och miljökontoret

Arne Arvidsson, stadsarkitekt

Kenneth Ottosson, karttekniker

Skala 1:1000



ÄDp 706

samf

6:3

6:7

1:7

Klubben

1:7

1:37

B
1:38
e₁ 190 I

1:25

