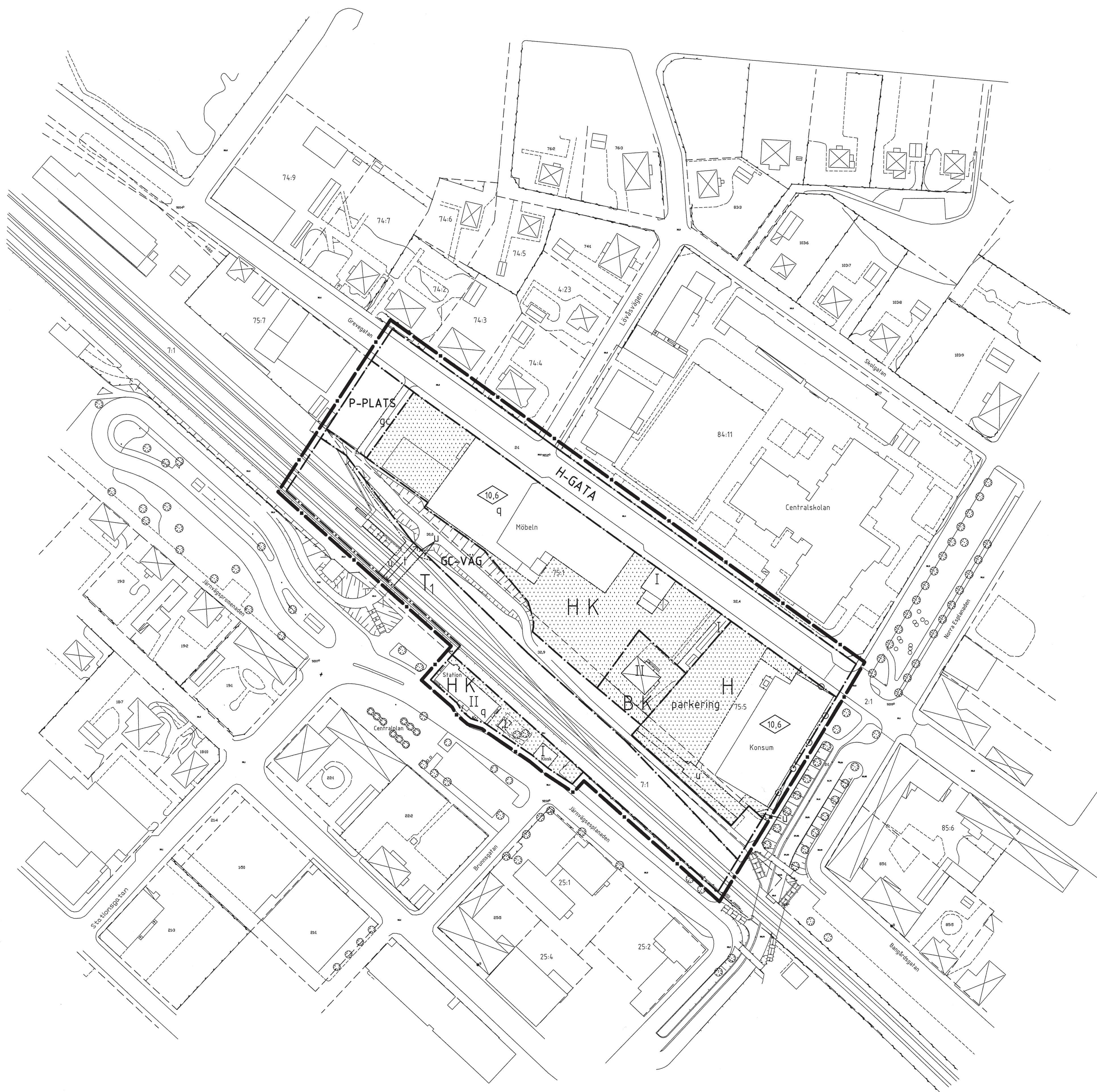


GRUNDKARTA

Beteckningar

- Fastighetsgräns
- Väg
- Dike
- Agoslagsgräns
- Nivåkurva
- Stådmur
- Staket
- Slänt
- ☼ Lövskog
- ☼ Barrskog
- ☼ Bostadshus
- ☼ Uthus
- ☼ Skärmtak
- ☼ Avvägd höjd
- ☼ Registreringsnummer för fastighet
- Rutnätpunkt
- Polygonpunkt
- Fixpunkt

All höjddata på denna karta har **HÖJDSYSTEM Rh70**



# PLANKARTA MED BESTÄMMELSER PLANBESTÄMMELSER

## GRÄNSBETECKNINGAR

- Plangräns, ritad 3 mm utanför planområdet
- Användningsgräns
- Egenskapsgräns

### 1. ANVÄNDNING AV MARK OCH VATTEN

#### ALLMÄN PLATSMARK

- H-GATA** Gata/väg för huvudtrafik
- GC-VÄG** Gång- och cykelväg
- P-PLATS** Parkering

#### KVARTERSMARK

- B** Bostäder
- H** Handel
- K** Kontor
- T<sub>1</sub>** Trafikändamål, järnvägsområde

### 2. UTFORMNING AV ALLMÄNNA PLATSER

- gc** Utrymme för gång- och cykelväg

### 3. BEGRÄNSNINGAR AV MARKENS BEBYGGANDE

- u** Marken får inte bebyggas
- U** Marken skall vara tillgänglig för allmänna underjordiska ledningar

### 4. MARKENS ANORDNANDE

- parkering** Körbar utfart får inte anordnas
- parkering** Utrymme för parkering

### 5. PLACERING; UTFORMNING; UTFÖRANDE

- 00,0** Högsta byggnadshöjd i meter
- I, II** Högsta antal våningar

### 6. VÄRDEFULLA BYGGNADER OCH OMRÅDEN

- q** Byggnad som omfattas av 3 kap. 12§ PBL.

### 7. ADMINISTRATIVA BESTÄMMELSER

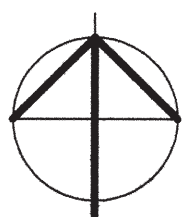
**GENOMFÖRANDETID**  
Genomförandetiden är 15 år från den dag planen vinner laga kraft

**HUVUDMANNASKAP**  
Kommunen är huvudman för allmänna platser

**FASTIGHETSPLAN**  
Gällande fastighetsplaner (tomtindelningar) inom planområdet upphävs den dag planen vinner laga kraft.

### 8. ILLUSTRATIONER

- Illustrationslinje



NORR

## ANTAGANDEHANDLING

### NORMALT PLANFÖRFARANDE

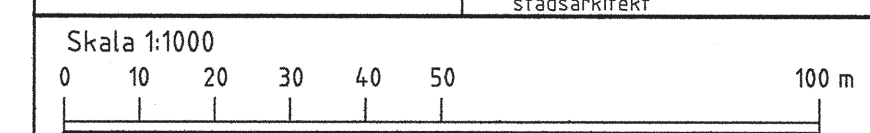
Övriga handlingar:  
planbeskrivning fastighetsförteckning  
genomförandebeskrivning utlåtande efter utställning  
samrådsredogörelse

Reglerar markanvändning och byggande enligt PBL

Tierp 75:1, 75:5 m fl Tierps köping	Beslutsdatum	Sign
	BMN godkännande 2001-12-13 §189	Bl
	Kf antagande 2002-02-26 §23	Bl
	Lagkraftvinnande 2002-03-29	Bl

Upprättad 2001-10-17 av Bygg- och miljökontoret

Arne Arvidsson Kenneth Ottosson  
Stadsarkitekt Karttekniker



Dp 1001