



R e s o l u t i o n .


Länsstyrelsen i Uppsala län finner - efter framställning av byggnadsnämnden i Tierps köping, i anledning varav utlåtanden avgivits av vägförvaltningen, överlantmätaren och länsarkitekten i länet - skäligt att, jämlikt 26 § byggnadslagen, fastställa ett av byggnadsnämnden vid sammanträde den 14 augusti 1963 antaget förslag till ändring av stadsplanen för kvarteret Thalia m.m. i Tierps köping, vilket förslag, innehållande jämväl stadsplanebestämmelser, angivits å en av stadsarkitekten Sven Moberg i mars 1963 upprättad samt i juli 1963 reviderad karta med därtill hörande beskrivning.

Till följd av vad i 150 § tredje stycket byggnadslagen är stadgat må klagan över länsstyrelsens beslut ej föras.

Uppsala slott i landskansliet den 5 september 1963.

  
Olov Rylander

  
C.G. Rydeholm



Stpl. 6:-

Bevis 2:-

Summa 8:- kr.

LBF

FÖRSLAG TILL ÄNDRING AV STADSPLANEN FÖR  
KV. THALIA M.M. I TIERPS KÖPING  
UPPRÄTTAT I MARS 1963 AV PL. 117  
SVEN MOBERG, SAR, STADSARKITEKT

LANDSKANSLIET  
UPPSALA

Länssarkitektkontoret

Ink. 8 MAJ 1963

Ink. dnr. 281 5 19 63

Planeringssektionen

Dnr. del 223-63

III 41-10-63

BESKRIVNING

För kvarteret Thalia gällande stadsplan, fastställd genom Kungl. Maj:ts beslut den 24 september 1943, medger mot kvarterets nordvästra gräns en sammanhängande bebyggelse i tre våningar och för övrigt en bebyggelse med fristående hus till två våningars höjd.

Gällande byggnadssätt har hittills endast utnyttjats i kvarterets norra hörn och på en tomt utefter Järnvägsplanaden.

Föreliggande förslag till ändring av stadsplanen har uppgjorts i syfte att medge en förtätning av bebyggelsen och ansluter sig beträffande utnyttjandet i huvudsak till en år 1953 uppgjord, år 1958 och 1960 justerad skiss över de centrala delarna av Tierps Köping, vilken skiss som princip accepterats av de lokala myndigheterna.

Förslaget innebär att en byggnadsrätt till fyra våningar med tryckt hushöjd föreslagits i kvarterets nordvästra del mot Stora Salutorget medan hushöjden på övrig bebyggelse begränsats till normal trevåningshöjd. Utefter den sydöstra kvartersgränsen har föreslagits en uppställningsplats för bilar. I anslutning till denna har även utlagts ett område för anordnande av garage. I kvarterets fyra hörn har jämväl föreslagits välbehövliga avskärningar.

TILLHÖR BYGGNADSNÄMNDENS I TIERPS KÖPING

BESLUT AV DEN 19 1963

SETTGÅS  
Ordf.

25 4 23 1964

Uttidat länssarkitektkontoret i Uppsala den 11 februari 1963  
Septemb. 1963; betyg

D 101

LDP

FÖRSLAG TILL ÄNDRING AV STADSPLANEN FÖR  
KV. THALIA M.M. I TIERPS KÖPING  
UPPRÄTTAT I MARS 1963 AV PL. 117  
SVEN MOBERG, SAR, STADSARKITEKT

LANDSKANSLIET  
UPPSALA

Ink. 6 MAJ 1963

Planeringssektionen

Länssarknadscenteret III 91-13-63

Ink. dnr 28/5 1963

Dnr. All 223-63

STADSPLANEBESTÄMMELSER

§ 1 STADSPLANEOMRÅDETS ANVÄNDNING

Med B betecknat område får användas endast för bostadsändamål.  
Där så provas lämplig må dock även lokaler för handelsändamål anordnas.  
Med G betecknat område får användas endast för garageändamål.

§ 2 MARK SOM ICKE FÅR BEBYGGAS

Med punktprickning betecknad mark får icke bebyggas.

§ 3 BYGGNADSSÄTT

På med S betecknat område skall byggnad uppföras i gräns mot granntomt,  
där sådan gräns förekommer inom området.

§ 4 BYGGNADS HÖJD

På med siffra i romb betecknat område får byggnad uppföras till högst  
den höjd i meter som siffran anger. Vindsinredning får icke förekomma  
ovan ett plan, beläget på den för byggnaden tillåtna största höjden.

TILLHÖR BYGGNADSNÄMNDENS I TIERPS KÖPING  
BESLUT AV DEN.....19.....§.....

BETYGAR.....  
Ordf.

*Sven Moberg*

TIERPS BYGGNADSNÄMNDEN I TIERPS KÖPING  
BESLUT AV DEN 25 4 63 104 19/6 1963  
SVEN MOBERG

*Fickad länrotgiltens i kyrkans län...  
den september 1963...  
På...  
Sven Moberg*