

FÖRSLAG TILL STADSPLANEÄNDRING FÖR KV BORGEN


TIERPS KÖPING, UPPSALA LÄN.

UPPGJORD EFTER FASTSTÄLLD STADSPLAN.

Uppsala i juni 1963.

Viktor Johansson

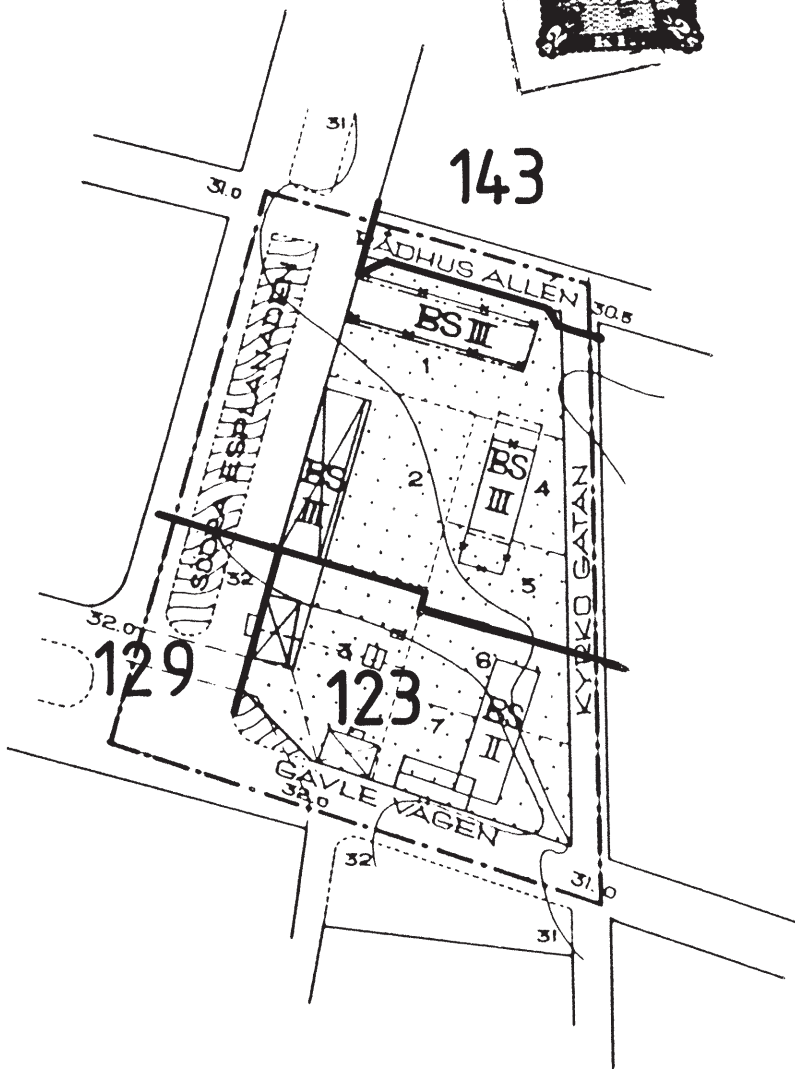
STADSARK. SAR.



Att länsstyrelsen i Uppsala län den 9 november 1963 fastställt denna ändring av stadsplanen för kvarteret Borgen i Tierps Köping samt ett beslutet härom jämlikt 150 § tredje stycket byggnadslagen vunnit laga kraft; betyder Uppsala glott i landskansliet som ovan.

L. G. Rydholm
F. J. Rydholm

Uti. 2:-



BETECKNINGAR:

GRÄNSBETECKNINGAR.

- STADSPLANEGRÄNS.
- STADSPLANELINJE AVSEDD ATT BIBEHÅLLAS.
- STADSPLANELINJE AVSEDD ATT UTGÅ.
- NY BESTÄMMELSEGRÄNS.
- ILLUSTRATIONSGRÄNS.
- FÖRESLAGEN TOMTGRÄNS EJ AVSEDD ATT FASTSTÄLLAS.

ALLMÄN PLATS.

- [] GATA.

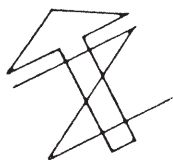
BYGGNADSKVARTER.

- [BS] BOSTADSÄNDAMÅL: SAMMANBYGGDA HUS.

ÖVRIGA BETECKNINGAR.

- [] MARK SOM ICKE FÅR BEBYGGAS.
- II, III. ANTAL VÅNINGAR.
- 0.0 FASTSTÄLLD GATUHÖJD.
- 31 NIVÅKURVOR I METER ÖVER KÖPINGENS NOLLPLAN.
- [] BEFINTLIG BYGGNAD.
- [] PARK ELLER PLANTERING.
- FASTIGHETSGRÄNS.
- 10, 3. TOMTNUMMER.

All höjddata på denna karta har
HÖJDSYSTEM Rh00



TILLHÖR BYGGNADSNÄMNDENS I TIERPS KÖPING
BESLUT AV DEN.....1963..... §.....

SKALA 1:2000



D103

SVENSKA REPRODUKTIONS AB 1963