

All länsstyrelsen i Uppsala län 28.4.1970 fastställt denna
 stadsplaneändring samt att beslutet enligt 150§ tredje
 stycket byggnadslagen varit laga kraft; betygar Upp-
 sala stolt i landskansliet som ovan.

På tjänstens vägnar
 Barbro Heimer
 Barbro Heimer

FÖRSLAG TILL ÄNDRING
 AV STADSPLAN FÖR
 KV. ÅSKARBY

I TIERPS KÖPING, UPPSALA LÄN

FÖRSLAGET UPPRÄTTAT I OKTOBER 1969 AV
 SVEN JONSSON ARK.KONTOR AB, UPPSALA

L. Lovén LENNART LOVÉUS ARK.SAR

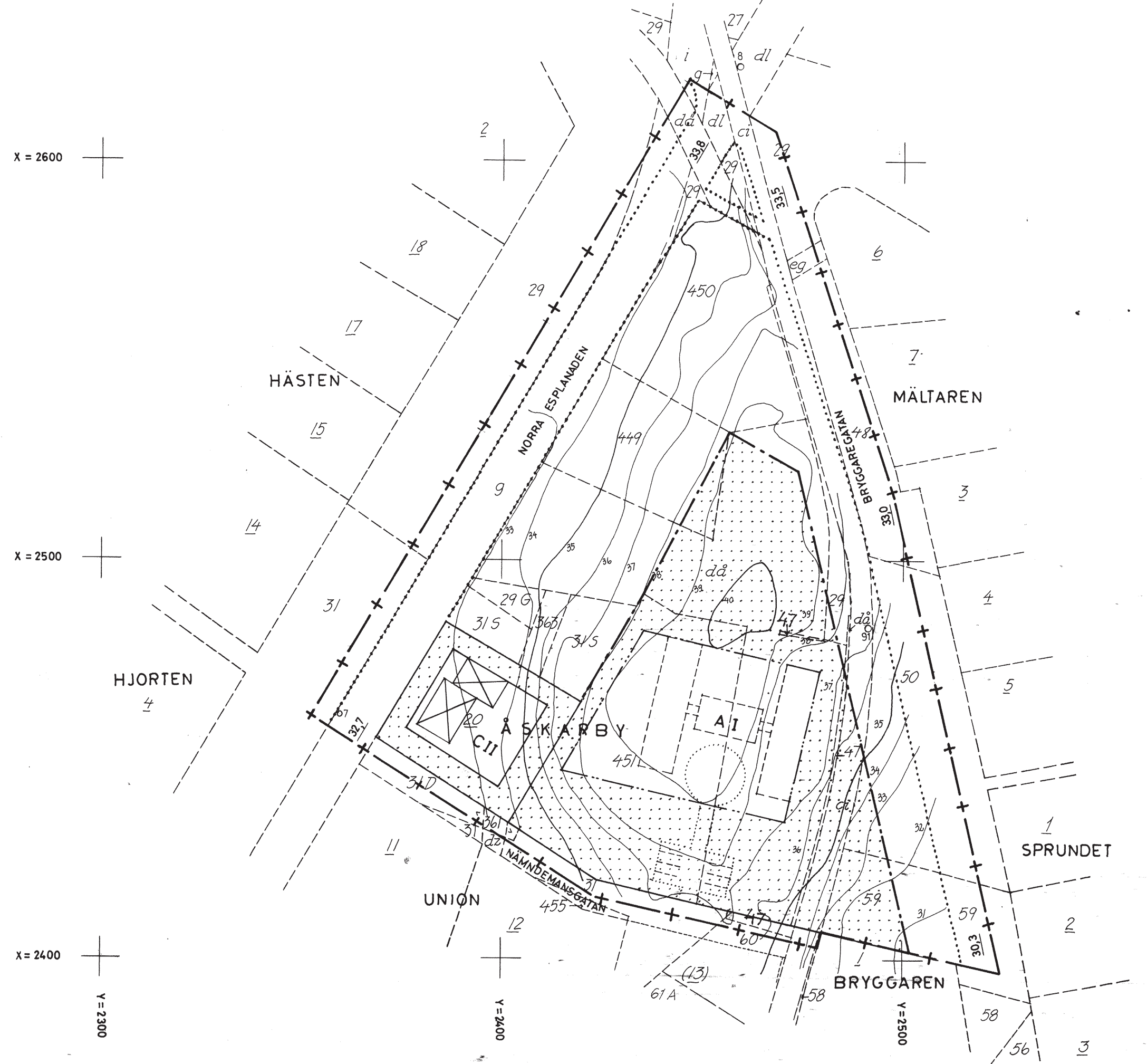
PÅ GRUNDVAL AV GÄLLANDE STADSPLAN
 FASTSTÄLLD DEN 27 MARS 1965 OCH
 GRUNDKARTA UPPRÄTTAD I SEPTEMBER 1969
 INOM K-KONSULT AV LANTMÄTARE KARL-ERIK KINBERG

GODKÄND OCH ANTAGEN AV BYGGNADSNÄMNDEN (DELEGATIONSRÅD) 21.11.1969 § 203
 FASTSTÄLLD AV LÄNSSTYRELSEN 28.4.1970

All höjddata på denna
 karta har
HÖJDSYSTEM
Rh00

Sietu hjälpe

D 111



BETECKNINGAR

GRUNDKARTA

- FÄSTIGHETSGRÄNS
- - - VÄGAR
- ▣ HUVUDBYGGNAD RESP. UTHUS
- ~ NIVÅKURVOR
- + PUNKT I RUTNÄT
- 00,000 FASTIGHETSBECKNING

STADSPANEKARTA

A. GRÄNSBETECKNINGAR

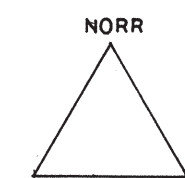
- +— STADSPANEGRÄNS
- GÄLLANDE OMRÅDES- OCH BESTÄMMESEGRÄNS
- x-x- D:O, AVSEDD ATT UTGÅ
- GATU- KVARTERS- OCH ANNAN OMRÅDESGRÄNS
- - - BESTÄMMESEGRÄNS
- GRÄNSLINJER EJ AVSEDDA ATT FASTSTÄLLAS

B. OMRÅDESBETECKNINGAR


- ALLMÄN PLATS
- GATA
- PARK
- BYGGNADSKVARTER
- C OMRÅDE FÖR SAMLINGS- OCH FÖRENINGSAÄNDAMÅL
- A OMRÅDE FÖR ALLMÄNT ÄNDAMÅL

C ÖVRIGA BETECKNINGAR

- MARK SOM ICKE FÅR BEBYGGAS
- I,II ANTAL VÅNINGAR
- 00,0 GÄLLANDE GATUHÖJD



SKALA 1:1000



D 117

D117