

TIERPS KOMMUN	
Byggnadsnämnden	
1976-02-06	
Dispositi 1975-26086-313	Utgållsplanbeteckn
Utgålls är	

Kopia

BESLUT

1976-02-04

11.082-1378-75

Kommunfullmäktige i Tierps kommun
Fack
815 00 TIERP

Fastställelse av stadsplan

Förslag till ÄNDRING AV STADSPLAN FÖR STORA SALUTORGET, TIERPS CENTRALORT, TIERPS KOMMUN har ingetts till länsstyrelsen för fastställelseprövning.

Planförslaget, som antagits av kommunfullmäktige 1975-04-29, har upprättats av arkitekt Kjell Norberg och planingenjör Ulf Åstrand i januari 1975. Förslaget har angetts på en karta med tillhörande bestämmelser och åtföljs av beskrivning.

Anmärkningen från ägaren till fastigheten Tierp 27:2 bör, med hänsyn till vad kommunarkitekten anfört i yttrande 1975-03-12, inte utgöra hinder för fastställelse av planförslaget.

Länsstyrelsen fastställer planförslaget med stöd av 26 § andra och tredje styckena byggnadslagen.

Besvär över detta beslut kan anföras genom skrivelse till regeringen. Besvärsskrivelsen insänds till bostadsdepartementet, Fack, 103 20 Stockholm, och skall ha kommit in dit inom tre veckor från denna dag eller senast 1976-02-25.

Besvär får anföras endast av sakägare som i ärendet framställt yrkande, vilket helt eller delvis lämnats utan bifall.

I besvärsskrivelsen skall anges det beslut som överklagas. Vidare bör klaganden meddela sin fullständiga adress.

I den slutliga handläggningen av detta ärende i vilket länsarkitekten Bergström beslutat och bitr länsarkitekten Palm varit föredragande har även deltagit förste länsassessorn Blomberg, naturvårdsdirektören Ekeberg och överlantmätaren Hystedt.

Lars Bergström

Bertil Palm

Kopia till

byggnadsnämnden i Tierps kommun

statens planverk

fastighetsbildningsmyndigheten i Östhammars distrikt

vägförvaltningen i Uppsala län

landsantikvarien i Uppsala län

Karl-Erik Erixon, Rådhusallén 14 D, S15 00 Tierp

Bestyrkes på tjänstens vägnar

E. Erixon

NOARK ARKITEKTKONTOR AB STORGATAN 28A 75331 UPPSALA TELEFON VÄXEL 018/100120
Rådgivande arkitekter och ingenjörer • Husprojektering • Mark- och landskapsplanering • Samhällsplanering

Förslag till ändring av stadsplan för STORA SALUTORGET, Tierps centralort, Tierps kommun i Uppsala län.

LÄNSSTYRELSEN UPPSALA
Planeringsavdelningen

Ink. 1975-07-10

11.082-1378-75

B E S K R I V N I N G

Området är beläget i det centrala Tierp och omfattar Stora Salutorget samt del av kv. Banken, väster därom.

Planområdet gränsar i nordost till järnvägen, i sydväst till kv. Thalia samt i sydost till Rådhusallén och Centralgatan.

I norr utgöres gränsen av befintlig bebyggelse i kv. Banken.

Inom den sydvästra delen av planområdet ligger polishuset och kommunhuset.

Planförslaget avser att reglera användningen av Stora Salutorget samt beträffande bebyggelsen i kv. Tigern att anpassa planen till befintliga förhållanden.

Stora Salutorget utnyttjas idag huvudsakligen för parkering och omgärdas på alla fyra sidor av motorfordonstrafikerade gator.

Den nordvästra av dessa (Norra Torggatan) utefter bebyggelsen i kv. Banken föreslås slopad och fortsättningsvis hållas öppen endast för gång och cykeltrafikanter.

Nordöstra delen av torget föreslås asfalterad. Detta område utnyttjas normalt för bilparkering med tillfart från Södra Torggatan och Järnvägsplanaden.


Inom torgets sydvästra (mot Centralgatan) och nordvästra delar (mot kv. Banken) föreslås planteringsytor liksom i norr mot Järnvägsplanaden.

Befintliga träd bibehålles som avgränsning kring asfaltytan och

kompletteras med nyplantering av ett 10-tal träd i anslutning till den befintliga plaskdammen. Denna föreslås borttagen och ersatt med en gruppering av sittgrupper och planteringsytor. Ev kan utrymme här beredas konstverk o d vattenarrangemang.

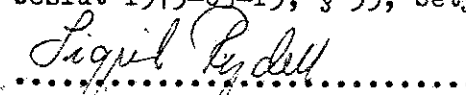
Parkeringsplatsen föreslås reglerad med hjälp av flyttbara bommar. Härigenom kan området vid behov avlysas från allmän biltrafik och istället utnyttjas för annat ändamål exempelvis torghandel, utställningar e d och hit kan de s k "Esplanad-aftnarna" förläggas.

Uppsala i januari 1975
NOARK Arkitektkontor AB



Kjell Norberg
Arkitekt SAR


Ulf Åstrand
Planingenjör


Tillhör byggnadsnämndens i Tierps kommun
beslut 1975-03-19, § 55, betygar


.....
Sigröd Rydell
Skr.

Tillhör kommunfullmäktiges i Tierps kommun
beslut 1975-04-29, § 61, betygar


K-A Eriksson
Kanslichef

Tillhör länsstyrelsens i Uppsala län beslut 1976-02-04
betygar


Bertil Palm

NOARK ARKITEKTKONTOR AB STORGATAN 28A 75331 UPPSALA TELEFON VÄXEL 018/100120
 Arkitekter SAR Carl-Eric Nohldén Kjell Norberg · Byggnadsingenjörer SBR Björn-M. Lagerros Göran Åkerström
 Landskapsarkitekt LAR Lennart Pedersen

Tillhör byggnadsnämndens i Tierps kommun
 beslut 1975-03-19, § 55, betygar

Lagrit Rydell

 Sekr.

Förslag till ändring av stadsplan för STORA SALUTORGET,
 Tierps centralort, Tierps kommun i Uppsala län.

STADSPLANEBESTÄMMELSER

1 §. STADSPLANEOMRÅDETS ANVÄNDNING

Byggnadskvarter

Med A betecknat område får användas endast för allmänt ändamål.

2 §. MARK SOM ICKE ELLER I ENDAST MINDRE OMFATTNING FÅR BEBYGGAS

Med punktprickning betecknad mark får icke bebyggas.

3 §. SÄRSKILDA FÖRESKRIFTER ANGÅENDE OMRÅDEN FÖR LEDNINGAR OCH FÖR ALLMÄN TRAFIK

På med x betecknat område inom byggnadskvarter får icke bebyggas på sätt som hindrar att området i jämnhöjd med angränsande gator och till en fri höjd av minst 3 meter används för allmän gångtrafik.

4 §. BYGGNADS HÖJD

På med siffra i romb betecknat område får byggnad uppföras till högst den höjd i meter som siffran anger.

Uppsala i januari 1975

NOARK Arkitektkontor AB

Kjell Norberg
 Kjell Norberg
 Arkitekt SAR

Ulf Åstrand
 Ulf Åstrand
 Planingenjör

Tillhör kommunfullmäktiges i Tierps kommun beslut

1975-04-29 § 61 betygar

K-A Eriksson
 K-A Eriksson
 Kanslichef

Att länsstyrelsen i Uppsala län
 1976-02-04 på sätt beslutet visar
 fastställt denna stadsplan och att
 beslutet vunnit laga kraft betygar

Bertil Palm
 Bertil Palm