




PLANKARTA

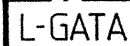
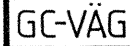

Gränsbeteckningar

-  Planområdesgräns
-  Användningsgräns
-  Egenskapsgräns


PLANBESTÄMMELSER

Följande gäller inom de områden som har nedanstående beteckningar. Där beteckning saknas gäller bestämmelsen inom hela planområdet om inte annat anges.


1 Användning av allmän platsmark

-  Lokal trafik
-  Gång och cykeltrafik
-  Anlagd park


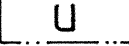
2 Användning av kvartersmark

-  Bostäder


3 Utnyttjandegrad

-  Största byggnadsarea i procent av fastighetsarea

4 Begränsning av markens bebyggande

-  Marken får ej bebyggas
-  Marken skall vara tillgänglig för allmänna underjordiska ledningar

5 Placering, utformning, utförande

-  Högsta antal våningar

6 Administrativa bestämmelser

Genomförandetiden är 5 år från den dag planen vinner laga kraft.

De tomtindelningar inom planområdet som fastställdes 220714 (T10), 391219 (T 77) och 470915 (T130) upphävs den dag planen vinner laga kraft.

ENKELT PLANFÖRFARANDE

Antagandehandling

Övriga handlingar
planbeskrivning
genomförandebeskrivning
fastighetsförteckning

Samrådsredogörelse

DETALJPLAN

Reglerar markanvändningen och byggande enl. PBL

Kv GRANITEN

Tierps centralort
Tierps kommun

Beslutsdatum Sign

Bn godkännande

Antagande
94 04 20 *Ked*

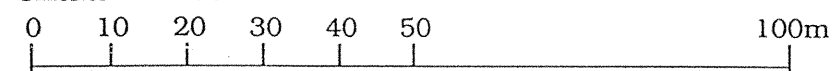
Lagakraftvinnande
94 05 13 *Ked*

Upprättad 1994-03-29 av Kommunplanering, Tierps kommun

Kjell Norberg
Kjell Norberg stadsarkitekt

Kenneth Ottosson
Kenneth Ottosson karttekniker

Skala 1:1000



Dp 176