


PLANKARTA

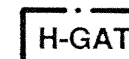
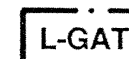
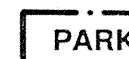
Gränsbeteckningar

-  Planområdesgräns
-  Användningsgräns
-  Egenskapsgräns

PLANBESTÄMMELSER

Följande gäller inom de områden som har nedanstående beteckningar. Där beteckning saknas gäller bestämmelsen inom hela planområdet om inte annat anges.

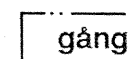
1. Användning av allmän platsmark.

-  **H-GATA** Trafik i huvudnät
-  **L-GATA** Lokal trafik
-  **PARK** Anlagd park


2. Användning av kvartersmark.

-  **K** Kontor


3. Utformning av allmänna platser

-  **gång** Övergångsställe för gång- och cykeltrafik

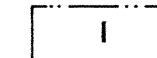
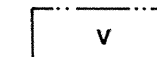
4. Begränsning av markens bebyggande.

-  Marken får ej bebyggas

5. Markens anordnande.

-  Ut- och infart får ej anordnas över denna gräns


6. Placering, utformning, utförande.

-  **I** Högsta antal våningar
-  **v** Vind får ej inredas

7. Administrativa bestämmelser.

Genomförandetiden är 10 år från den dag planen vinner laga kraft.

Illustrationer.

-  Illustrationslinje

ENKELT PLANFÖRFARANDE

Antagandehandling

Övriga handlingar
planbeskrivning
genomförandebeskrivning

fastighetsförteckning
samrådsredogörelse

DETALJPLAN

Reglerar markanvändningen och byggande enl. PBL

Kv FALKEN

Tierps centralort
Tierps kommun

Beslutsdatum Sign

Bn godkännande

Antagande
94 04 20 *Kel*

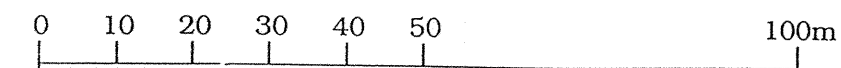
Lagakraftvinnande
94 05 13 *Kel*

Upprättad 1994-03-29 av Kommunplanering, Tierps kommun

Kjell Norberg
Kjell Norberg stadsarkitekt

Kenneth Ottosson
Kenneth Ottosson karttekniker

Skala 1:1000



Dp 177