




PLANKARTA

Gränsbeteckningar

-  Planområdesgräns
-  Användningsgräns
-  Egenskapsgräns

PLANBESTÄMMELSER

Följande gäller inom de områden som har nedanstående beteckningar. Där beteckning saknas gäller bestämmelsen inom hela planområdet om inte annat anges.



1 Användning av allmän platsmark

LGATA Lokal trafik


2 Användning av kvartersmark

- B** Bostäder
- E** Transformator
- H₁** Handel
- H₂** Restaurang med musikverksamhet
- G** Bilservice
- J** Småindustri och hantverk

3 Begränsning av markens bebyggande

-  Marken får ej bebyggas
-  Marken får endast bebyggas med uthus/förråd eller garage i en våning
- U** Marken skall vara tillgänglig för underjordiska ledningar

4 Markens anordnande

-  In- och utfart får ej anordnas över denna gräns

5 Placering, utformning, utförande

- I, II, III** Högsta antal våningar
- 0,0** Högsta byggnadshöjd i meter

6 Störningsskydd

- m** Verksamhet får ej vara störande för omgivningen

7 Administrativa bestämmelser

Genomförandetiden är 5 år från den dag planen vinner laga kraft.

De tomindelningar som fastställdes 260410 (T29), 440110 (T95), 580714 (T200) och 600721 (T205) upphävs den dag planen vinner laga kraft.

ENKELT PLANFÖRFARANDE

Antagandehandling

Övriga handlingar
planbeskrivning
genomförandebeskrivning
fastighetsförteckning

samrådsredogörelse

Förslag till DETALJPLAN

Reglerar markanvändningen och byggande enl. PBL.

Kv DIAMANTEN, Tierp 33:1-5

Tierps centralort

Tierps kommun

| Beslutsdatum | Sign |
|-------------------|--------------|
| Bn godkännande | |
| Antagande | 200 |
| Lagakraftvinnande | 941005 2 250 |
| | 941028 ul |

Upprättad 1994-08-31 Kommunplanering, Tierps kommun

Kjell Norberg
Kjell Norberg stadsarkitekt

Kenneth Carlsson
Kenneth Carlsson karttekniker

Skala 1:1000

0 10 20 30 40 50

100m

Dp 179