




PLANKARTA MED BESTÄMMELSER PLANBESTÄMMELSER

GRÄNSBETECKNINGAR

-  Plangräns, ritad 3 mm utanför planområdet
-  Användningsgräns
-  Egenskapsgräns

ANVÄNDNING AV MARK OCH VATTEN

ALLMÄN PLATSMARK

NATUR Naturområde


KVARTERSMARK

B Bostäder. Högst en femtedel av byggnadsarean får användas till kontor eller hantverk som ej är störande för omgivningen.

UTNYTTJANDEGRAD

e₁00 Största byggnadsarea i procent av fastighetsarea

BEGRENSNINGAR AV MARKENS BEBYGGANDE

 Marken får inte bebyggas



PLACERING; UTFORMNING; UTFÖRANDE

I Högsta antal våningar

ADMINISTRATIVA BESTÄMMELSER

Genomförandetiden är 5 år från den dag planen vinner laga kraft

ILLUSTRATIONER

-  Föreslagen ny fastighetsgräns
-  Befintlig fastighetsgräns som föreslås att upphävas

ANTAGANDEHANDLING

ENKELT PLANFÖRFARANDE

Övriga handlingar:
planbeskrivning fastighetsförteckning
genomförandebeskrivning

Reglerar markanvändning och byggande enligt Plan- och bygglagen

Förslag till DETALJPLAN för

Yvre 1:49 m fl Månkarbo samhälle

Beslutsdatum Sign

BMN antagande

2003-05-06 § 48 fl

Lagakraftvinnande

2003-06-04 fl

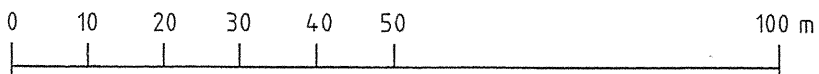


Upprättad 2003-04-22 av Bygg- och miljökontoret

Arne Arvidsson
Arne Arvidsson, stadsarkitekt

Birgitta Lind
Birgitta Lind, kartassistent

Skala 1:1000



Dp 233

