




PLANKARTA MED BESTÄMMELSER PLANBESTÄMMELSER

Följande gäller inom områden med nedanstående beteckningar. Där beteckning saknas gäller bestämmelsen inom hela planområdet. Endast angiven användning och utformning är tillåten.

GRÄNSBETECKNINGAR

-  Plangräns, ritad 3 mm utanför planområdet
-  Användningsgräns
-  Egenskapsgräns


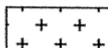
ANVÄNDNING AV ALLMÄNNA PLATSER

- NATUR** Naturmark med elljusspår

ANVÄNDNING AV MARK OCH VATTEN

- B** Bostäder samt icke störande verksamhet med anknötning till boende
- E** Teknisk anläggning, värmepanna
- S** Skola, förskola


BEGRÄNSNING AV MARKENS BEBYGGANDE

-  Byggnad får inte uppföras
-  Marken får endast bebyggas med uthus/garage i en våning

MARKENS ANORDNANDE

- U** Marken skall vara tillgänglig för underjordiska ledningar

PLACERING; UTFORMNING; UTFÖRANDE

- II** Högsta antal våningar
-  Högsta nockhöjd i meter

ADMINISTRATIVA BESTÄMMELSER

Genomförandetiden är 10 år från den dag planen vinner laga kraft

Kommunen är huvudman för allmänna platser

UPPLYSNING

Planområdet ingår i inre vattenskyddsområde. För genomförande av planen krävs eventuell dispens från vattenskyddsföreskrifter. Hantering och lagring av petroleumprodukter och kemikalier får inte förekomma utan särskilt tillstånd från Länsstyrelsen

LAGAKRAFTSHANDLING

Övriga handlingar:
planbeskrivning
fastighetsförteckning
samrådsredogörelse/
granskningsutlåtande

PLANEKONOMI

Planavgift för mark- och bygglov kommer att debiteras i samband med beslut

ENKELT PLANFÖRFARANDE

Reglerar markanvändning och byggande enligt Nya PBL 2010:900

Ersättning av DETALJPLAN för

Tallbacksskolan

Fastigheterna Yttrö 55:1, 55:2 och 6:10

Månkarbo

Beslutsdatum	Sign
uSB godkännande 2013.11.14	
KS antagande 2013.12.04	
Lagakraftvinnande 2014.01.13	

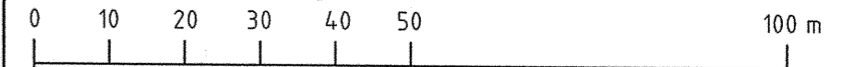


Upprättad av Planavdelningen 2013.11.06/ Laga kraft 2014.01.13

Lisa Björk
Lisa Björk
kommunarkitekt

Kenneth Örtsson
Kenneth Örtsson
plantekniker





















Skala 1:1000 Ursprungsformat A2



GRUNDKARTA

Upprättad av Tierps kommun genom digitalisering av äldre grundkarta i skala 1:1000.

A jourförd 2013.08.28. Koordinatsystem RT90 2,5 gon V, Höjdsystem RH70

- | | | |
|---|---|---|
|  Traktgräns |  Staket |  Motionsspår |
|  Fastighetsgräns |  Slänt |  Avvägd höjd |
|  Väg |  Bostadshus |  Registernr. för fastighet |
|  Dike |  Uthus |  Rufnätspunkt |
|  Ägoslagsgräns |  Skärmtak |  Polygonpunkt |
|  Nivåkurva |  Offentlig byggnad |  Fixpunkt |
|  Stödmur |  Barrskog | |

