




# PLANKARTA

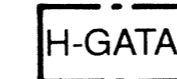
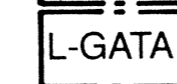
## Gränsbeteckningar

-  Planområdesgräns
-  Användningsgräns
-  Egenskapsgräns

## PLANBESTÄMMELSER

Följande gäller inom de områden som har nedanstående beteckning. Där beteckning saknas gäller bestämmelsen inom hela planområdet om inte annat anges.

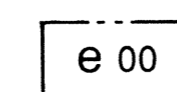
### 1. Användning av allmän plats

-  H-GATA Huvudgata
-  L-GATA Lokalgata


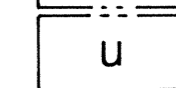
### 2. Användning av kvartersmark

-  Bostäder

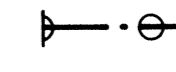
### 3. Utnyttjandegrad

-  Största tillåtna byggnadsarea i procent av fastighetsarean

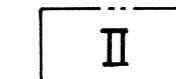
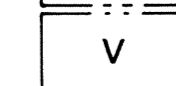
### 4. Begränsning av markens bebyggande

-  Marken får ej bebyggas
-  Marken skall vara tillgänglig för allmänna underjordiska ledningar

### 5. Markens anordnande

-  Utfart får inte anordnas över denna gräns


### 6. Placering, utformning, utförande

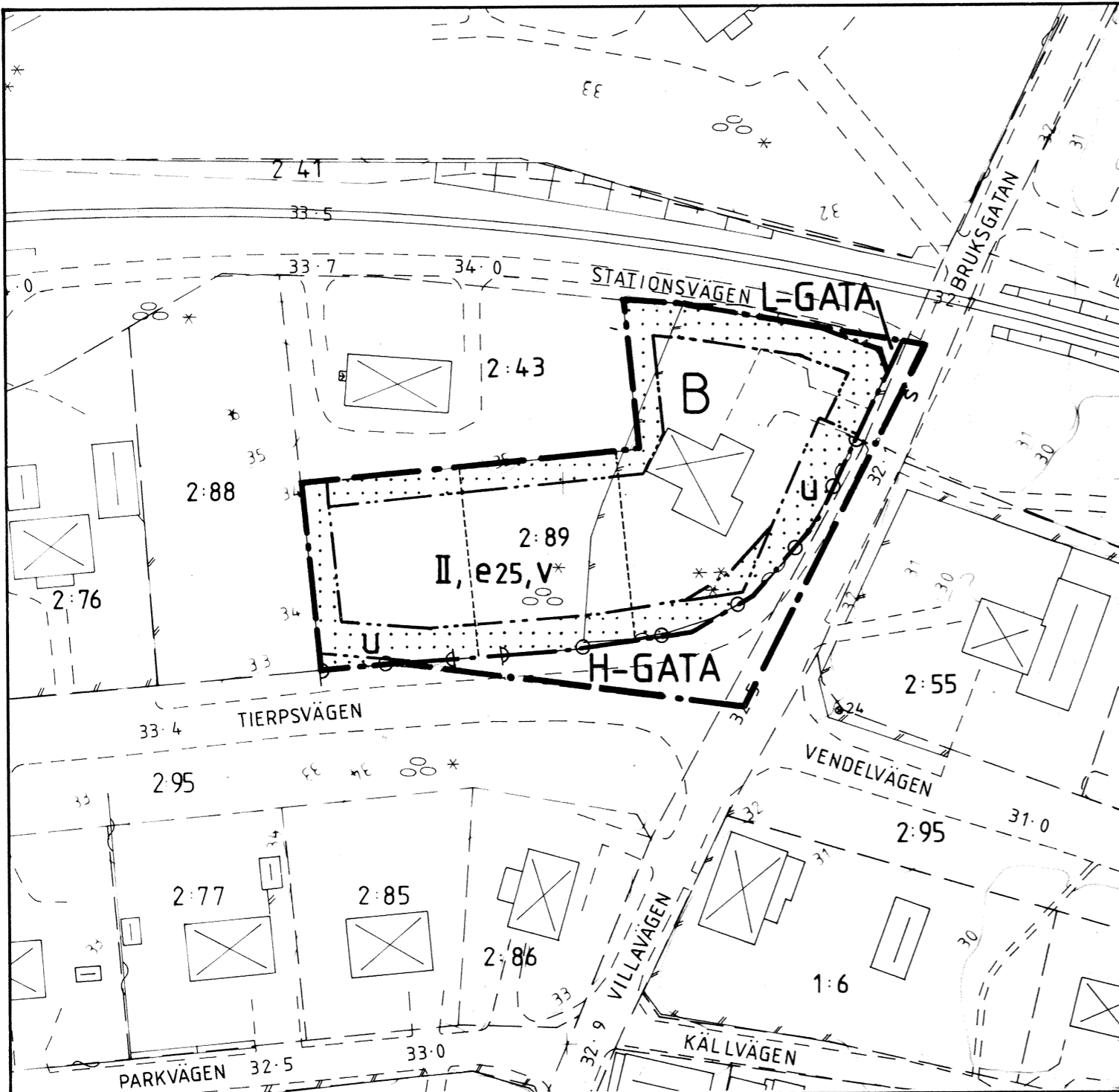
-  Högsta antal våningar
-  Vind får inte inredas

### 7. Administrativa bestämmelser




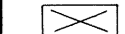



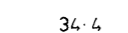
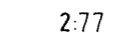
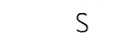


Genomförandetiden är fem år från den dag planen vinner laga kraft.

### Illustrationer

-  Illustrationslinje



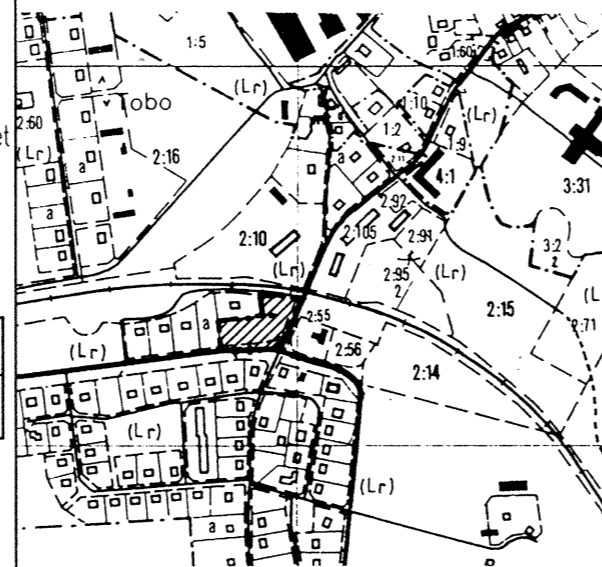
## GRUNDKARTA

-  Fastighetsgräns
-  Väg
-  Nivåkurva
-  Bostadshus
-  Uthus
-  Staket
-  Häck
-  34.4 Avvägd höjd på vägbanan
-  2:77 Registreringsnummer för fastighet
-  S Somfärdig mark
-  + Rutnätspunkt
-  \* \* \* \* Lövskog, barrskog

Skala 1:1000	Mätclass III	Beteckningsstandard TFA 4.6 B:5
Koordinatsystem i plan 0 gon reg 10		Koordinatsystem i höjd RH 70

Grundkartan är upprättad genom kopiering av primärkarta  
Flygfotografering  
Upprättad 1978-05-12 Ajourförd 1990-10-01

## ÖVERSIKTSKARTA



## Antagandehandling:

övriga antagandehandlingar  
beskrivning  
genomförandebeskrivning  
fastighetsförteckning  
samrådsredogörelse

## DETALJPLAN

Reglerar markanvändningen och byggnad enl. PBL

## Pesarby 2:89

Tobo

Tierps kommun

Beslutsdatum	Sign
Bn godkännande	
Antagande	
92 02 26 § 62	
Lagakraftvinnande	
92 03 21	

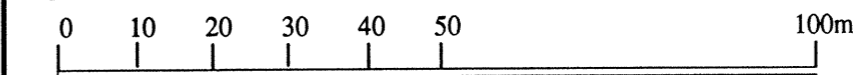
1991-08-27 Rev. 1992-02-12

Upprättad av Tierps kommun, byggnadsnämndens kansli

*Kjell Norberg*  
Kjell Norberg stadsarkitekt

*Birgitta Lind*  
Birgitta Lind kartassistent

Skala 1:1000



Dp 331