





PLANKARTA MED BESTÄMMELSER PLANBESTÄMMELSER

Följande gäller inom områden med nedanstående beteckningar. Där beteckning saknas gäller bestämmelsen inom hela planområdet. Endast angiven användning och utformning är tillåten.

GRÄNSBETECKNINGAR

-  Plangräs, ritad 3 mm utanför planområdet
-  Användningsgräs
-  Egenskapsgräs

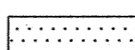
ANVÄNDNING AV MARK OCH VATTEN

-  Skola, förskola

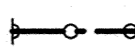
UTNYTTJANDEGRAD

- e1 00 Största byggnadsarea i procent av fastighetsarean

BEGRÄNSNING AV MARKENS BEBYGGANDE

-  Marken får inte bebyggas
- u Marken skall vara tillgänglig för underjordiska ledningar
- g Marken skall vara tillgänglig för gemensamhetsanläggning, väg

MARKENS ANORDNANDE

-  Körbar utfart får inte anordnas
- n Vegetation skall vidmakthållas

PLACERING; UTFORMNING; UTFÖRANDE

- Utformning
- II Högsta antal våningar
- 0,0 Högsta byggnadshöjd i meter

Varsamhet

- k Hänsyn ska tas till byggnadens ursprungliga karaktär

ADMINISTRATIVA BESTÄMMELSER

Genomförandetiden är 10 år från den dag planen vinner laga kraft

ANTAGANDEHANDLING

Övriga handlingar:
planbeskrivning
samrådsredogörelse
fastighetsförteckning

PLANEKONOMI

Planavgift kommer att tas ut i samband med mark- och bygglov.

ENKELT PLANFÖRFARANDE

Reglerar markanvändning och byggande enligt Nya PBL 2010:900

Ersättning av DETALJPLAN för

ÖRBYHUS SKOLA

fastigh. Libbarbo 3:1, 8:3 samt del av 8:1

Beslutsdatum	Sign
uSB godkännande 2012.04.12 §49	
KS antagande 2012.04.24 §68	
Lagakraftvinnande 2012.05.21	

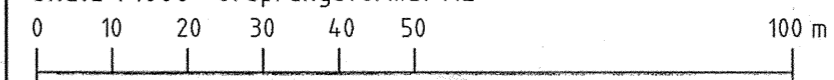


Upprättad 2012.03.20

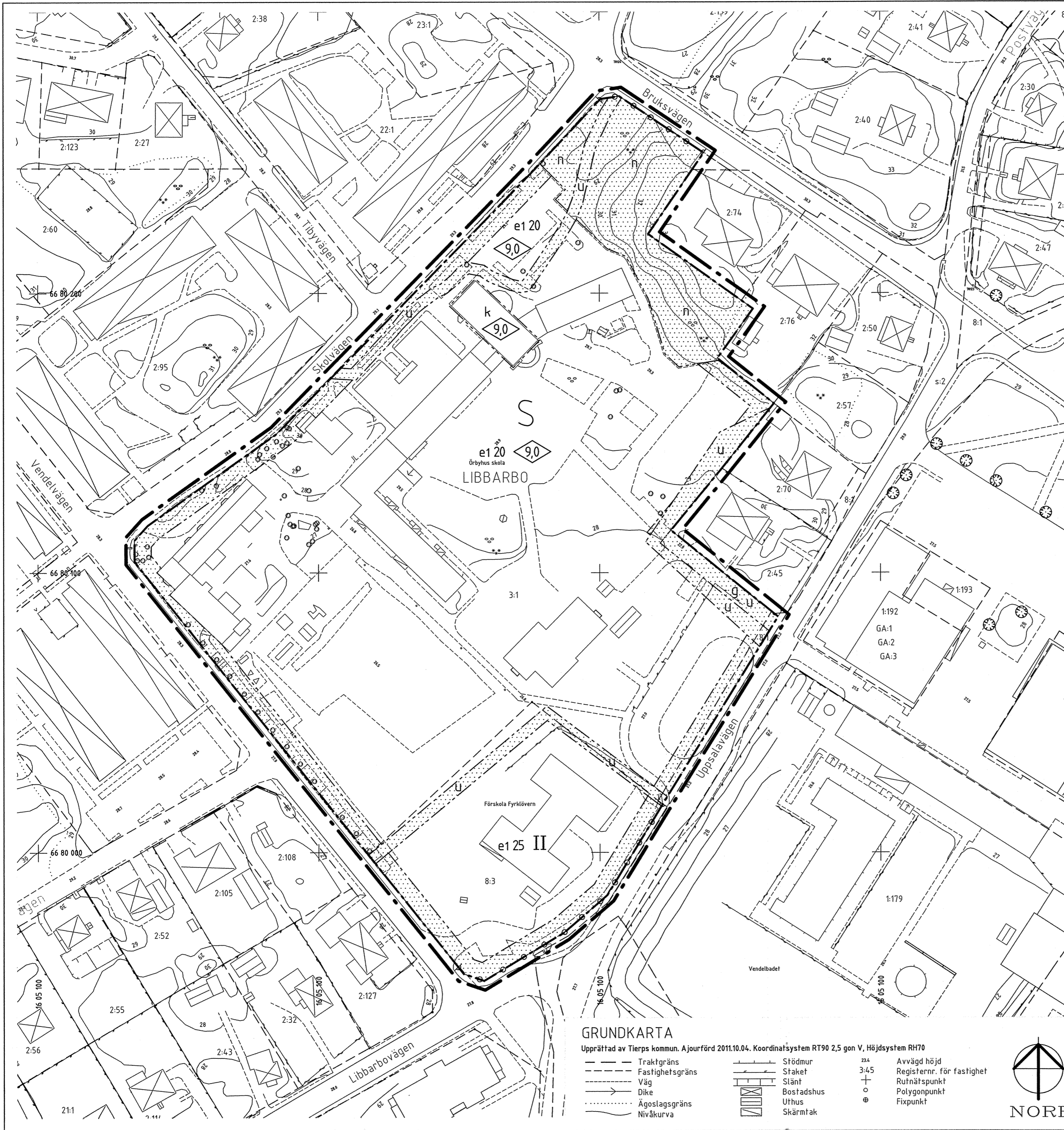
Helena Gåije
Helena Gåije
planarkitekt

Kenneth Ottosson
Kenneth Ottosson
plantekniker

Skala 1:1000 Ursprungsformat A2


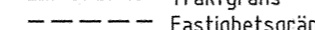
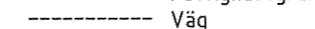
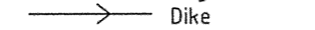
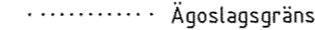

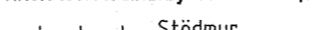
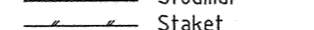
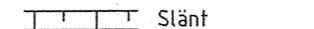
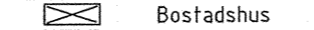
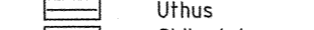








Dp 358



GRUNDKARTA

Upprättad av Tierps kommun. Ajourförd 2011.10.04. Koordinatsystem RT90 2,5 gon V, Höjdsystem RH70

-  Traktgräs
-  Fastighetsgräs
-  Väg
-  Dike
-  Ägostagsgräs
-  Nivåkurva
-  Stödmur
-  Staket
-  Slänt
-  Bostadshus
-  Uthus
-  Skärmtak
-  Avvägd höjd
-  Registernr. för fastighet
-  Rutnätspunkt
-  Polygonpunkt
-  Fixpunkt

