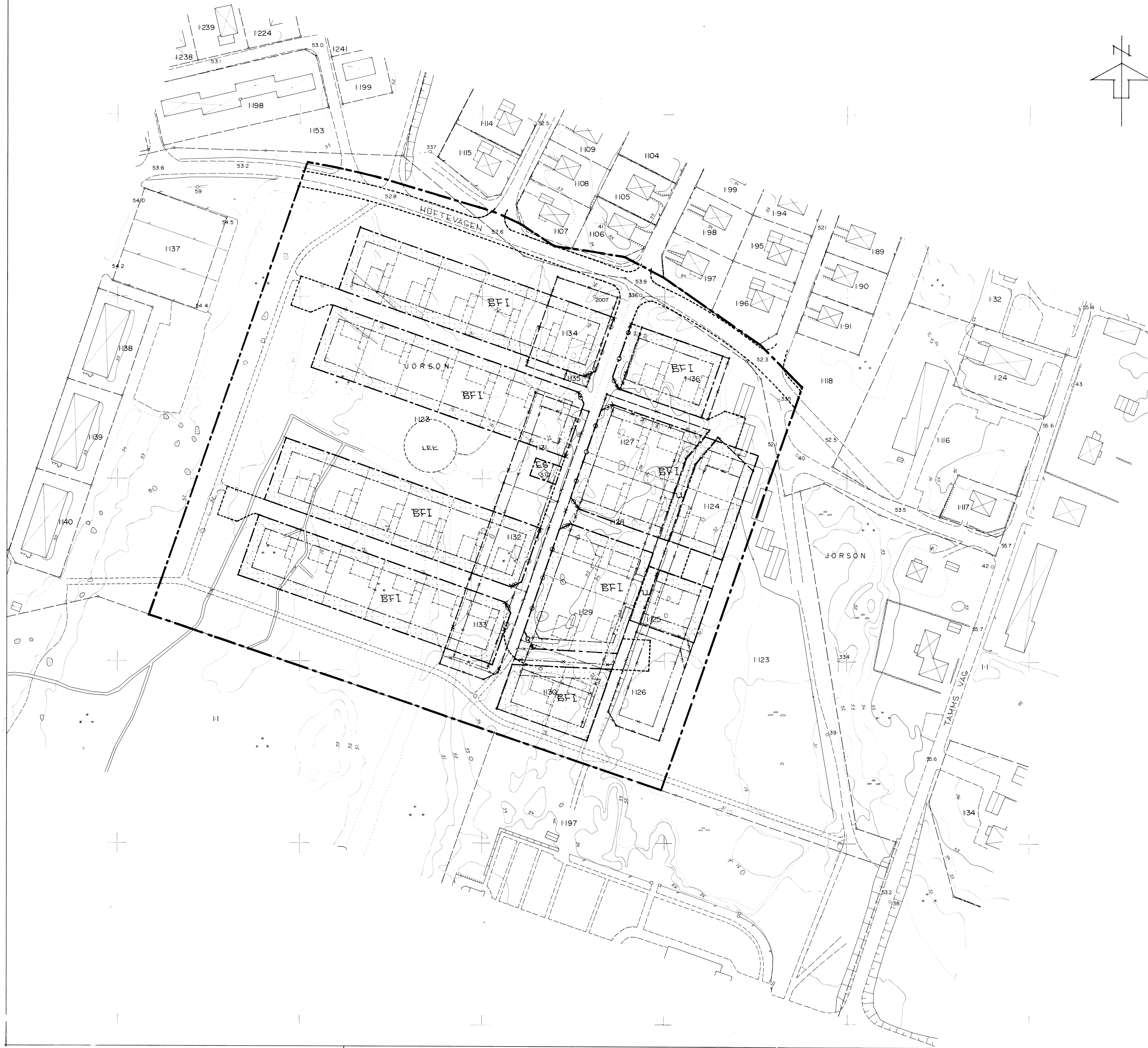
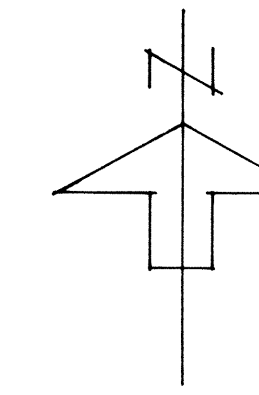


GRUNDKARTAN UPPETTAD AV MÄTNINGSINGENJÖR PER LARSHAGE VIAK AB ÅR 1972 GENOM REPRODUKTION AV BEFINTLIG PRIMÄRKARTA. FASTIGHETSBEDETVISNINGEN HÄNFÖR SIG TILL DEN 17 NOVEMBER 1972.

SKALA 1:1000



FÖRSLAG TILL ÄNDRING AV BYGGNADSPÄN UPPETTAT DEN 13 JANUARI 1973 AV

NOARK

NOARK ARKITEKTKONTOR AB STORGATAN 28 A
753 31 UPPSALA TELEFON VÄXEL 018/10 01 20

Kjell Norberg
KJELL NORBERG
ARKITEKT SAK

Ulf Åstrand
ULF ÅSTRAND
STADSPLANEINGENJÖR

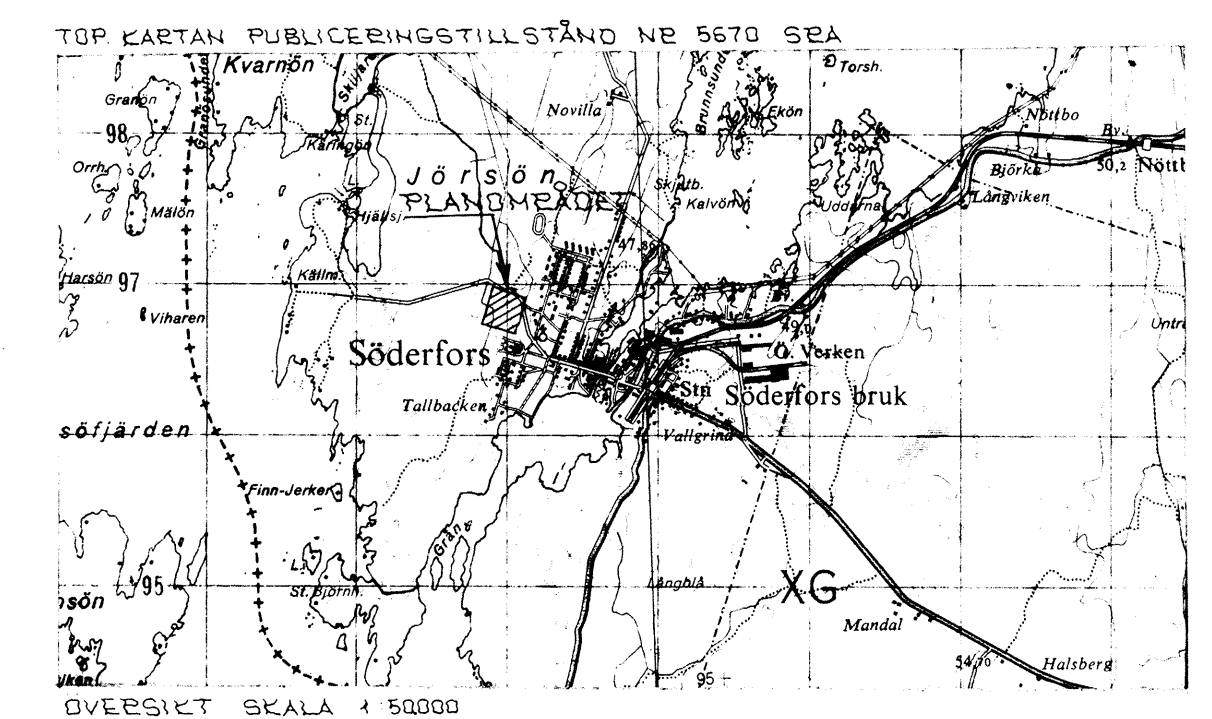
BETECKNINGAR

- BYGGNADSPÄN
- GÄLLANDE OMRÄDESGÄNS AVSEDD ATT BIBEHÄLLAS
- GÄLLANDE BESTÄMMEGÄNS AVSEDD ATT BIBEHÄLLAS
- GÄLLANDE OMRÄDESGÄNS AVSEDD ATT UTGÅ
- GÄLLANDE BESTÄMMEGÄNS AVSEDD ATT UTGÅ
- BYGGNADSMARKS- ELLER ANNAN OMRÄDESGÄNS
- BESTÄMMEGÄNS
- GRÄNSLINJER EJ AVSEDDA ATT FASTSTÄLLAS
- FÖRBJUD MOT UTFART
- TVÄRSTRECK MED PIL MARKEERAR FÖRBJUDETS SLUT
- VÄGMARK
- PARK ELLER PLANTERING
- BF OMRÄDE FÖR BOSTADSÄNDAMÅL, FRISTÄNDE HUS
- ES TRANSFORMATORSTATION
- MARK SOM ICKE FÅR BEBYGGAS
- U MARK TILLGÄNGLIG FÖR UNDERJORDISKA LEDNINGAR
- I ANTAL VÄNINGAR
- BYGGNADSHÖJD

TILLHÖR SAMMÄLLNINGSGÄNS I TIERPS KOMMUNLÖSE BESLUT 1973-04-04 § 94 BETYGAS

KARL-AXEL ERIKSSON

ATT LÄNSSTYRELSEN I UPPSALA LÄN 1975-04-16 PÅ SÄTT BESLUTET VISAR FASTSTÄLLT DENNA BYGGNADSPÄN OCH ATT BESLUTET VUNNIT LÄGA KRÄFT BETYGAS
BERTIL PALM



VÄSTERMALM IV

DEL AV JÖRSÖN 1:123 MED FLERA FASTIGHETER I SÖDERFORS KOMMUN UPPSALA LÄN.