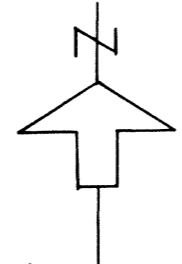


GRUNDKARTAN UPPRÄTTAD GENOM KOPIERING OCH
 KOMPLETTERAD ÅR 1966 AV FOTOGRAMETRIBYRÅN AB
 ÄLVKARLEBY, SAMT REVIDERAD AV NOARK I DEC. 1973
 SKALA 1:2000



FÖRSLAG TILL ÄNDRING AV BYGGNADSPÅN

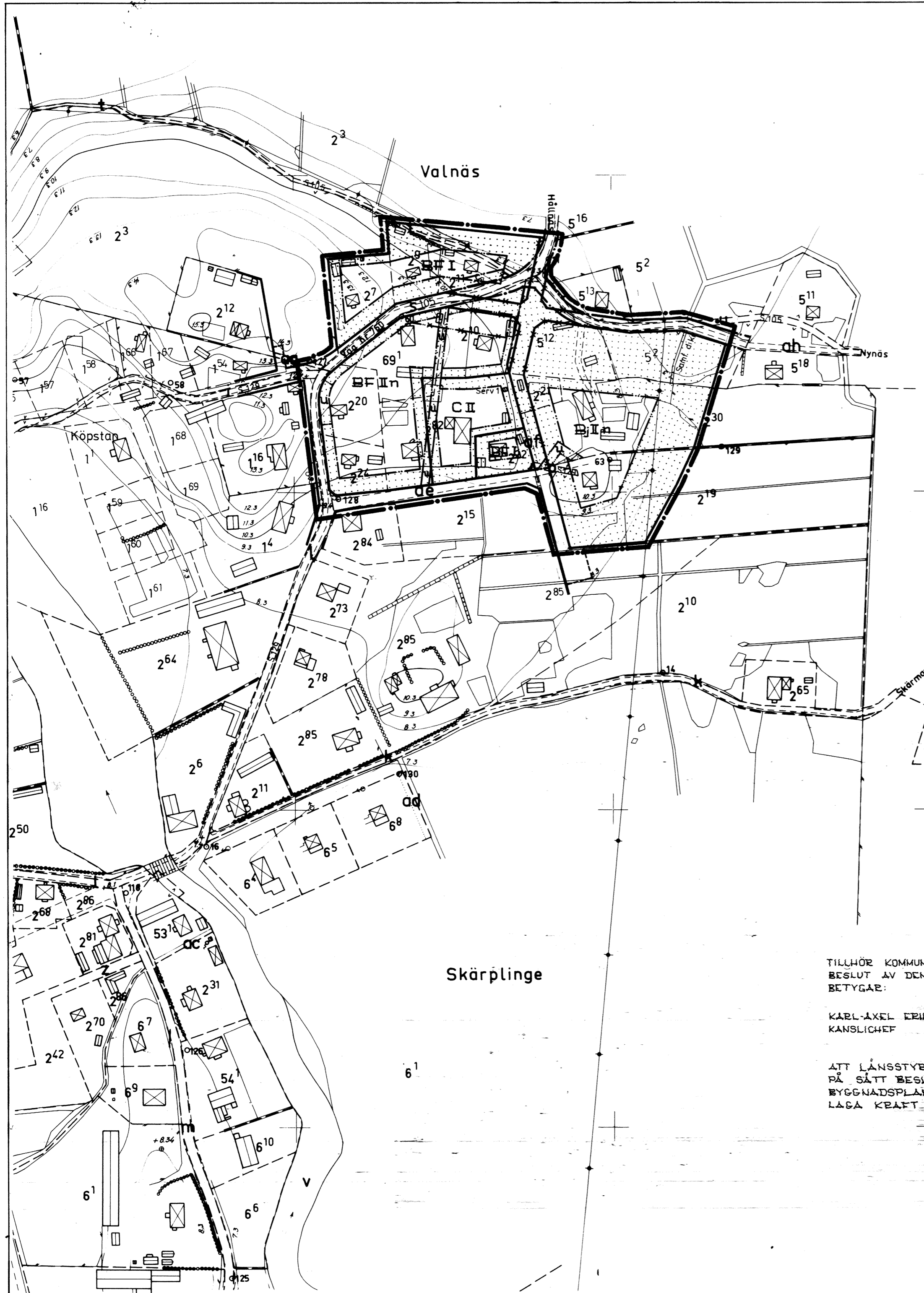
UPPRÄTTAT I DECEMBER 1973 AV

NOARK

NOARK ARKITEKTKONTOR AB STORGATAN 28 A
 753 31 UPPSALA TELEFON VÄXEL 018/10 01 20

Kjell Nordberg
 KJELL NORDBERG
 ARKITEKT SÄB

Ulf Åstrand
 ULF ÅSTRAND
 PLANINGENJÖR



BETECKNINGAR:

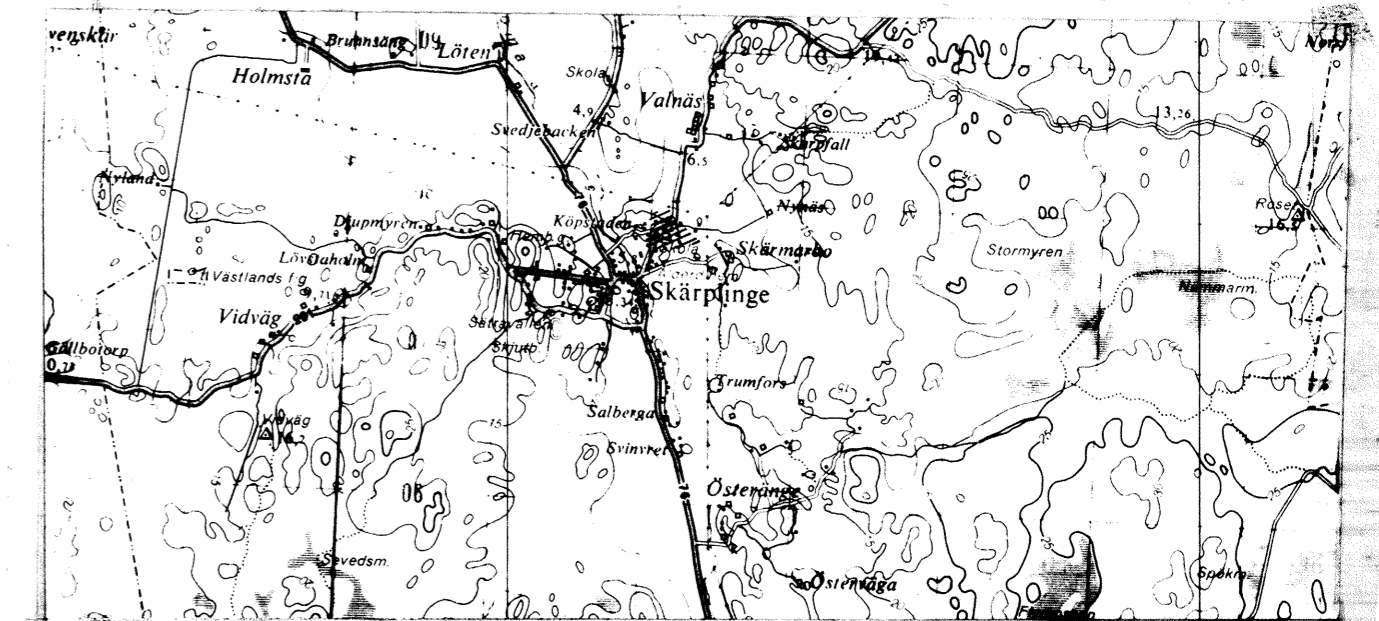
- LINJE 3M UTANFÖR PLANOMRÅDET
- GÄLLANDE OMRÅDESGRÄNS
- x-x- FÖRESLAGEN OMRÅDESGRÄNS, AVSEDD ATT UTGÅ
- BESTÄMMELSEGRÄNS
- x-x- GÄLLANDE BESTÄMMELSEGRÄNS AVSEDD ATT UTGÅ
- - - - GRÄNSLINJER EJ AVSEDDA ATT FASTSTÄLLAS

- VÄG
- BF OMRÅDE FÖR , BOSTADSÄNDAMÅL, FRISTÄENDE
- Bj " " , BOSTADS- O SMÅINDUSTRIÄNDAMÅL
- C " " , SAMLINGSLOKALER
- MARK SOM EJ FÅR BEBYGGAS
- u MARK TILLGÄNGLIG FÖR UNDERJORDISKA LEDN.
- I, II VÅNINGSAANTAL
- n VIND FÅR EJ INREDAS.

TILLHÖR KOMMUNFULLMÄKTIGES I TIERSKS KOMMUN
 BESLUT AV DEN 24 SEPTEMBER 1974 § 265
 BETYGAR:

KÄRL-ÅXEL ERIKSSON
 KANSLICHEF

ATT LÄNSSTYRELSEN I UPPSALA LÄN 1975-09-24
 PÅ SÅTT BESLUTET VISAR FASTSTÄLLT DENNA
 BYGGNADSPÅN OCH ATT BESLUTET VUNNIT
 LAGA KRAFT BETYGAR:



PLANÖVERSIKT SKALA 1:50 000

SKÄRPLINGE 230.282 MFL

SKÄRPLINGE SAMHÄLLE
 ÖSTERLÖVSTA KOMMUN
 UPPSALA LÄN