

FÖRSLAG TILL ÄNDRING AV STADSPLANEN FÖR KV. SVEAPARKEN, ÄLGEN M.F.L. I TIERPS KÖPING

UPPRÄTTAD 1 NOVEMBER 1949 AV

port ARK. SAR.

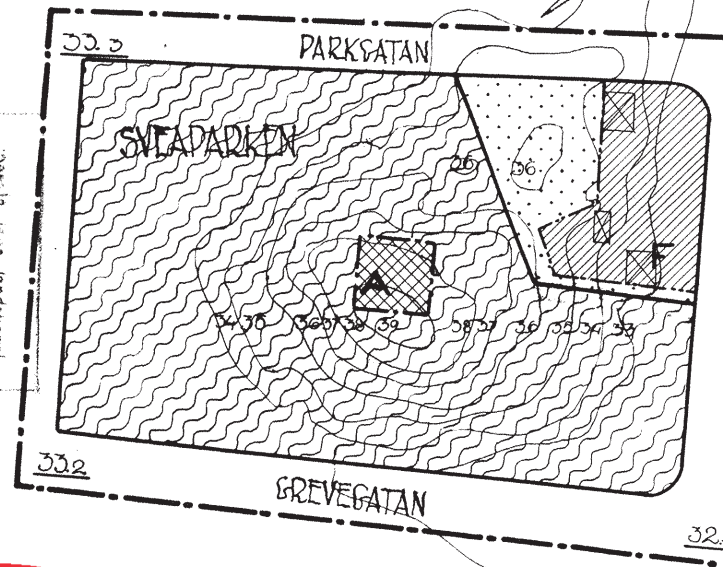

Utgående tillhörig kommunaltullmäktige TIERPS KÖPING
 BESLUT AV D. 20 12 1949 3

Jure Jansson

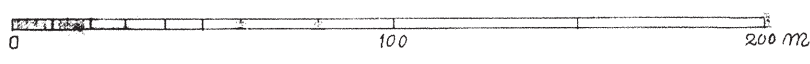
Att till stadsplanen i Tierps köping som är fastställd i 1935 års stadsplan för Tierps köping beträffande kvarteren Sveaparken, Älgen, Oxen, Fölet och Hästen samt det bestämde utom stadsplanens område för byggnadsnadslagen varit lagkraftigt, delgitt för offentlig granskning och beslutat som ovan.

Jording Jansson

Stpl. 2:-

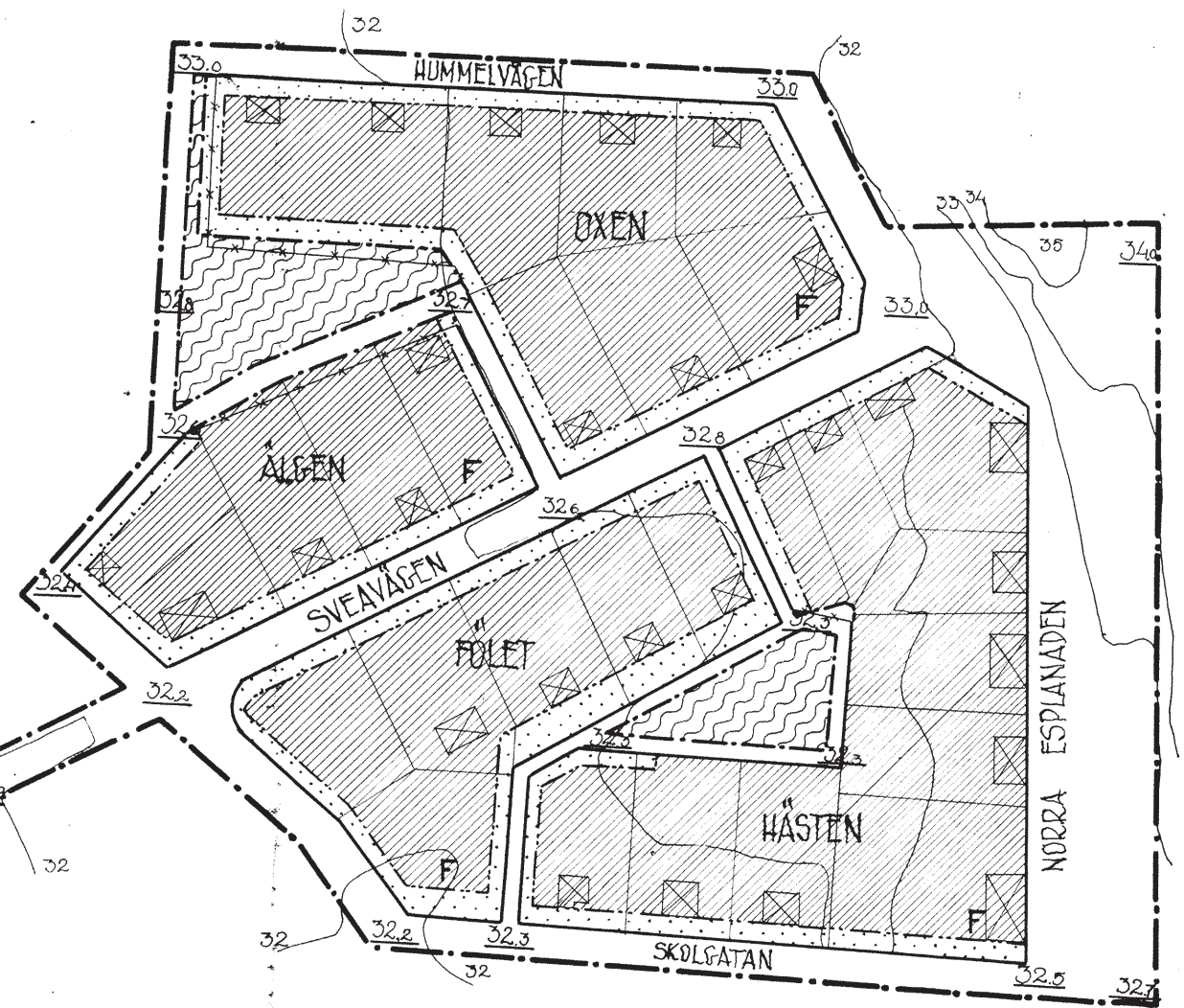


All höjddata på denna karta har
HÖJDSYSTEM Rh00



SKALA 1: 2000

INKOM TILL BYGGNADSNÄMNDEN D. 10/11 1949
 DIARIENUMMER 1327



BETECKNINGAR:

- STADSPÄNEGRÄNS
- GÄLLANDE STADSPÄNELINJE
- x-x- UTGÅENDE " "
- OMRÅDESGRÄNS
- BESTÄMMELSEGRÄNS
- ILLUSTRATIONSLINJER
- 0.00 GÄLLANDE GATUHÖJD
- 30 31 NIVÅKURVOR
- ALLMÄN PLATS, GATA
- ▨ " " , PARK
- ▩ MARK FÖR ALLMÄNT ÄNDAMÅL
- ▨ BOSTADSÄNDAMÅL
- ▨ OMRÅDE SOM ICKE FÅR BEBYGGAS
- DEF. BYGGNADER