




# PLANKARTA MED BESTÄMMELSER

## PLANBESTÄMMELSER

### GRÄNSBETECKNINGAR

-  Plangräns, ritad 3 mm utanför planområdet
-  Användningsgräns
-  Egenskapsgräns

### ANVÄNDNING AV MARK OCH VATTEN

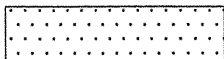
#### KVARTERSMARK

- B** Bostäder. Högst en femtedel av byggnadsarean får användas till kontor eller hantverk som ej är störande för omgivningen.

### UTNYTTJANDEGRAD

- e<sub>1</sub>000** Största tillåtna byggnadsarea i kvadratmeter

### BEGRÄNSNINGAR AV MARKENS BEBYGGANDE

-  Marken får inte bebyggas

### PLACERING; UTFORMNING; UTFÖRANDE

- I** Högsta antal våningar

### ADMINISTRATIVA BESTÄMMELSER

- Genomförandetiden är 5 år från den dag planen vinner laga kraft

## ANTAGANDEHANDLING

### PLANEKONOMI

- Planavgift tas inte ut för bygglov under genomförandetiden

### ENKELT PLANFÖRFARANDE

- Övriga handlingar: planbeskrivning fastighetsförteckning  
genomförandebeskrivning

Reglerar markanvändning och byggande enligt Plan- och bygglagen

Förslag till ersättning av DETALJPLAN för  
**Barknåre 3:13, Gudinge**  
Hållnäs församling

Beslutsdatum Sign

BMN antagande

2003-12-04 S/143 JK

Lagakraftvinnande

2004-01-02 JK

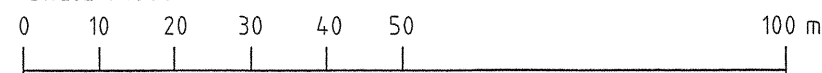


Upprättad 2003-11-24 av Bygg- och miljökontoret

*Arne Arvidsson*  
Arne Arvidsson, stadsarkitekt

*Kenneth Ottosson*  
Kenneth Ottosson, karttekniker

Skala 1:1000



**Dp 730**

