




Tillägg till PLANBESTÄMMELSER

Dessa bestämmelser hänför till den plankarta som tillhör stadsplan för område väster om Industrivägen omfattande fastigheterna Vallskoga 1:2, 1:3, 36:1, 37:1, 37:2 och stg i Tierps köping, Uppsala län, betecknad Dp 121.

Planändringen gäller endast inom markerat område. Underliggande detaljplan (DP 121) gäller jämsides med ändringen.


GRÄNSBETECKNINGAR

-  Gräns för område där tillägg till planbestämmelser skall gälla - ritad 3 m utanför området
-  Användningsgräns
-  Egenskapsgräns

Följande gäller inom områden med nedanstående beteckningar. Endast angiven användning och utformning är tillåten.

1. ANVÄNDNING AV MARK

KVARTERSMARK

 Transformatorstation

2. PLACERING; UTFORMNING; UTFÖRANDE

 Högsta antal våningar

4. ADMINISTRATIVA BESTÄMMELSER

GENOMFÖRANDETID

Genomförandetiden för denna ändring av detaljplanen är 5 år från den dag planändringen vunnit laga kraft.

PLANEKONOMI

Planavgift inom ändringsområdet kommer inte att debiteras i samband med mark och bygglov under genomförandetiden för planändringen.

Reglerar markanvändning och byggande enligt PBL

ANTAGANDEHANDLING

ENKELT PLANFÖRFARANDE

Samrådshandlingarna består av:

- tillägg till planbeskrivning
- tillägg till genomförandebeskrivning
- fastighetsförteckning
- samrådsredogörelse

Förslag till ÄNDRING av DETALJPLAN för

INDUSTRIVÄGEN

i Tierps köping

Beslutsdatum

KS antagande

2008-06-17

Lagakraftvinnande

2008-07-18



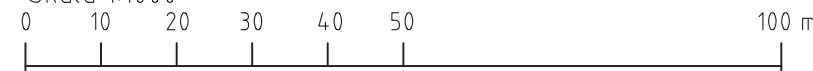
TIERPS
KOMMUN

Upprättad 2008.05.14

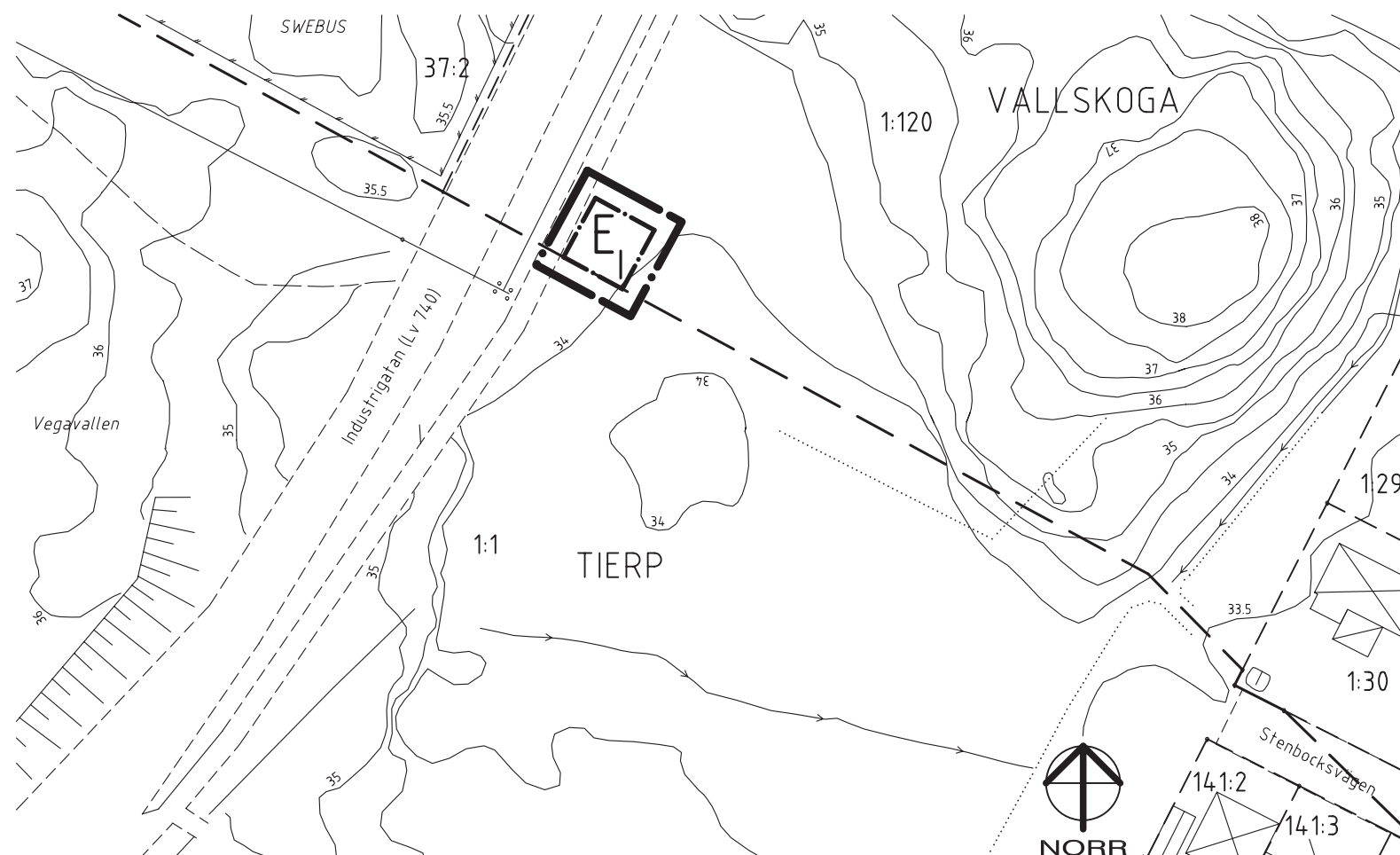
Helena Gäije
Helena Gäije, planarkitekt

Kenneth Ottosson
Kenneth Ottosson, plantekniker

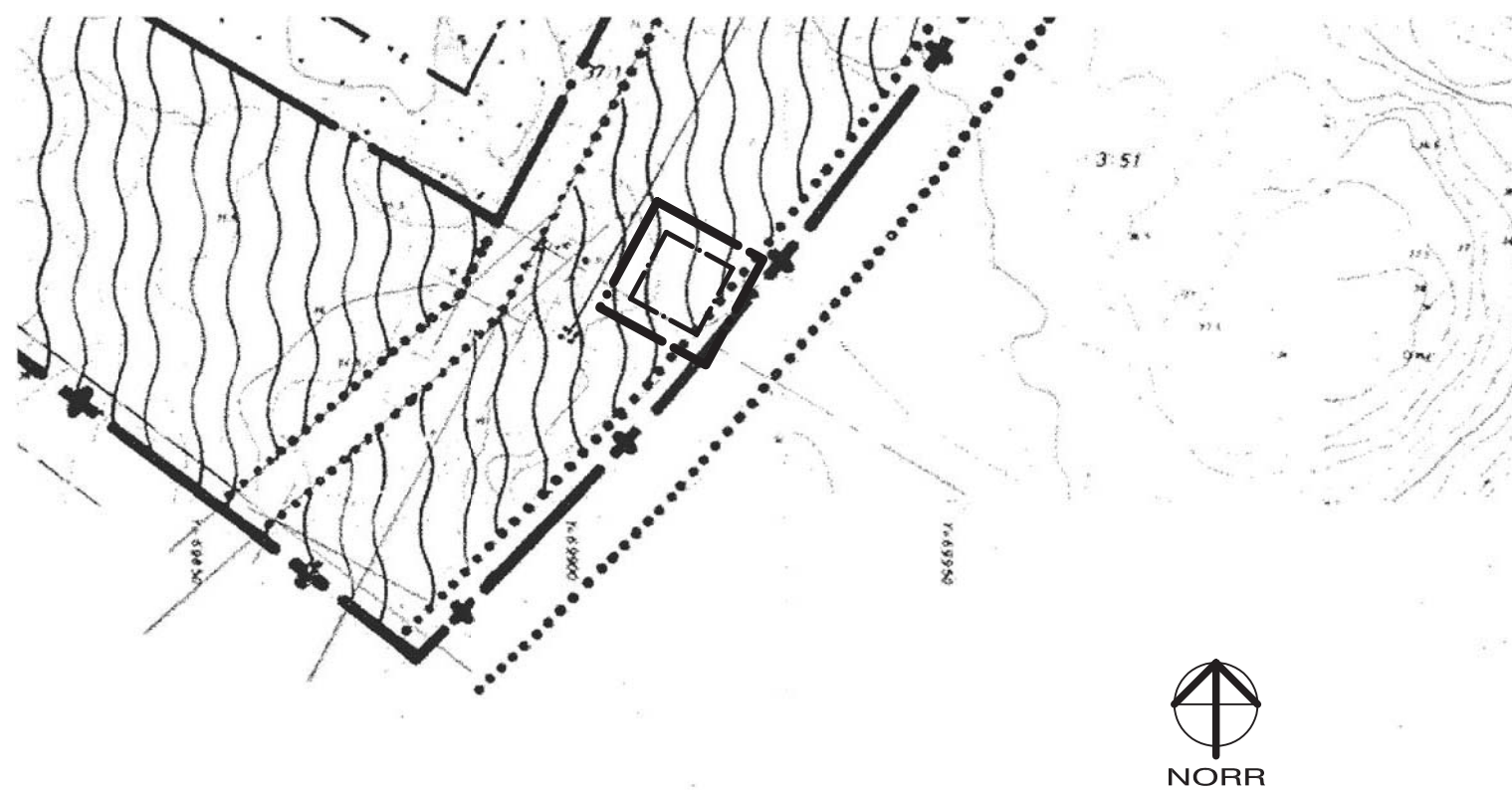
Skala 1:1000



ÄDp 121



Plankarta med ändringsområde och ny användning av kvartersmark.



Kartbilden är utdrag ur stadsplan för område väster om Industrivägen i Tierps köping, Uppsala län fastställd 1972-05-30 av länsstyrelsen och nu gällande som detaljplan