

Tillägg till PLANBESTÄMMELSER

Dessa bestämmelser hänför till den plankarta som tillhör detaljplanerna för Mehedeby vägport, Mehedeby, Tierps kommun betecknad Dp 226. Planändringen gäller endast inom markerat område. Underliggande detaljplan (DP 226) gäller jämsides med ändringen.

Inom områden med nedanstående beteckningar är endast angiven användning och utformning tillåten. Där beteckning saknas gäller bestämmelsen inom hela planområdet.

GRÄNSBETECKNINGAR

- Gräns för område där tillägg till planbestämmelser skall gälla - ritad 3 m utanför området
- Användningsgräns
- Egenskapsgräns

1. ANVÄNDNING AV MARK OCH VATTEN

Allmän platsmark

GC-VÄG Gång- och cykelväg

L-GATA Lokal trafik i området

NATUR Naturmark

Kvartersmark

E Transformator

2. ADMINISTRATIVA BESTÄMMELSER

Genomförandetid

Genomförandetiden är 5 år från den dag då planändringen vinner laga kraft

Huvudmannaskap

Kommunen är huvudman för allmänna platser

PLANEKONOMI

Planavgift kommer att debiteras i samband med mark och bygglov.

Reglerar markanvändning och byggande enligt PBL

ANTAGANDEHANDLING

ENKELT PLANFÖRFARANDE

Övriga samrådshandlingarna består av:

- tillägg till planbeskrivning
- tillägg till genomförandebeskrivning
- fastighetsförteckning
- samrådsredogörelse

Ändring av DETALJPLAN för

MEHEDEBY VÄGPORT

Mehedeby

i Tierp-Söderfors församling

Beslutsdatum

US godkännande
2011-03-10 §16

KS antagande
2011-03-22 §66

Lagakraftvinnande
2011-04-18



Upprättad 2011.02.22

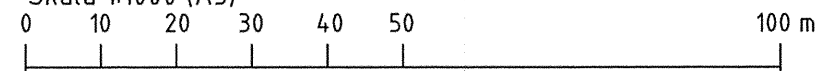
Helena Gåije

Helena Gåije, planarkitekt

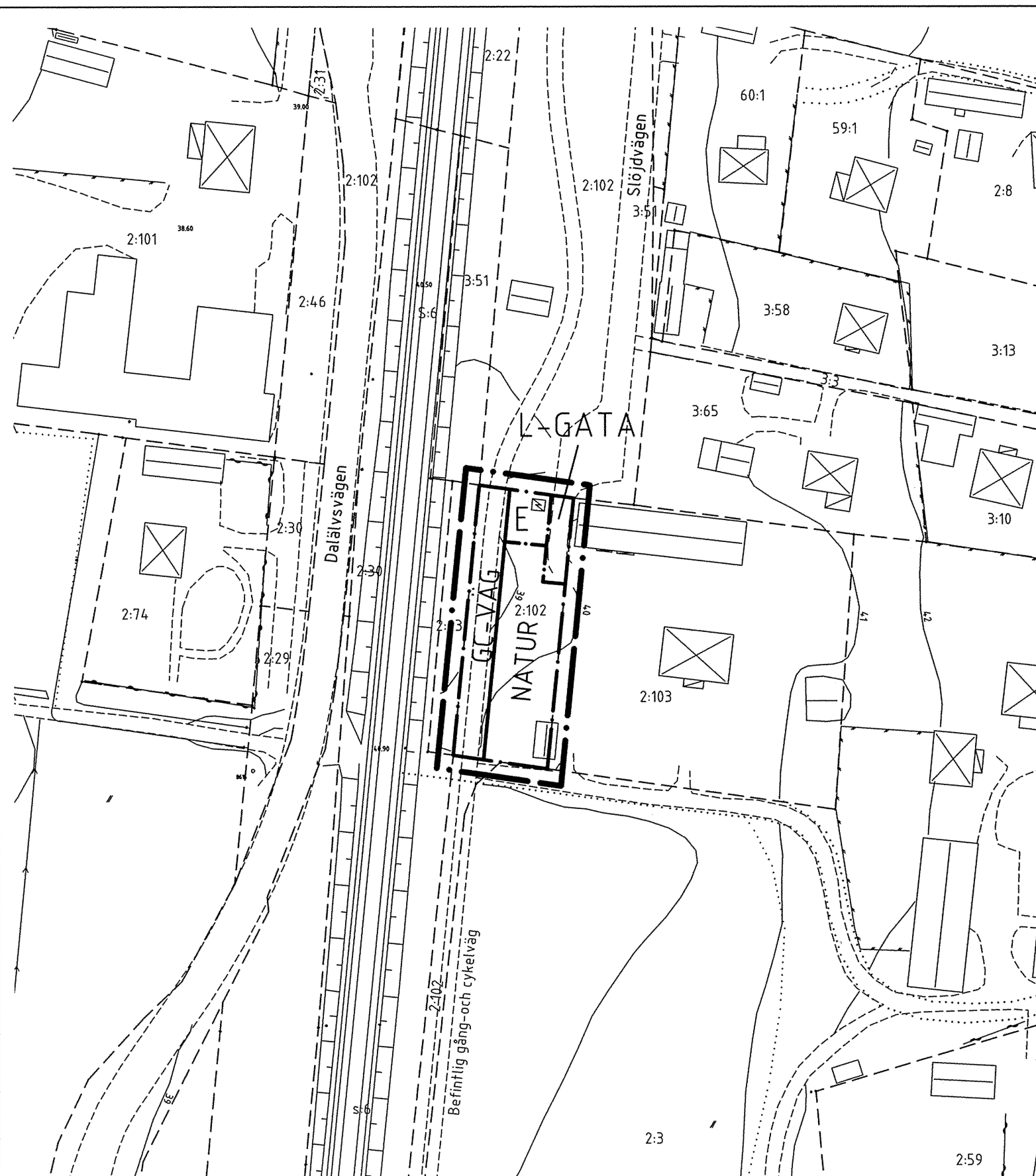
Kenneth Ottosson

Kenneth Ottosson, plantekniker

Skala 1:1000 (A3)



ÄDp 226



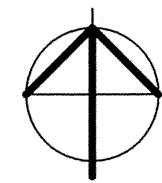
GRUNDKARTA

Upprättad av Tierps kommun

- Traktgräns
- Fastighetsgräns
- Väg
- Dike
- Ägostagsgräns
- Nivåkurva

- Stödmur
- Staket
- Stänt
- Lövskog
- Barrskog
- Bostadshus
- Uthus
- Skärmtak

- 23.4 Avvägd höjd
- 3:45 Registrernr. för fastighet
- Rutnätspunkt
- Polygonpunkt
- Fixpunkt
- Fornlämning
- Fornlämningsområde
- Koordinatsystem RT90 2,5 gon V, Höjdsystem RH70



NORR