

GRUNDKARTA

BETECKNINGAR

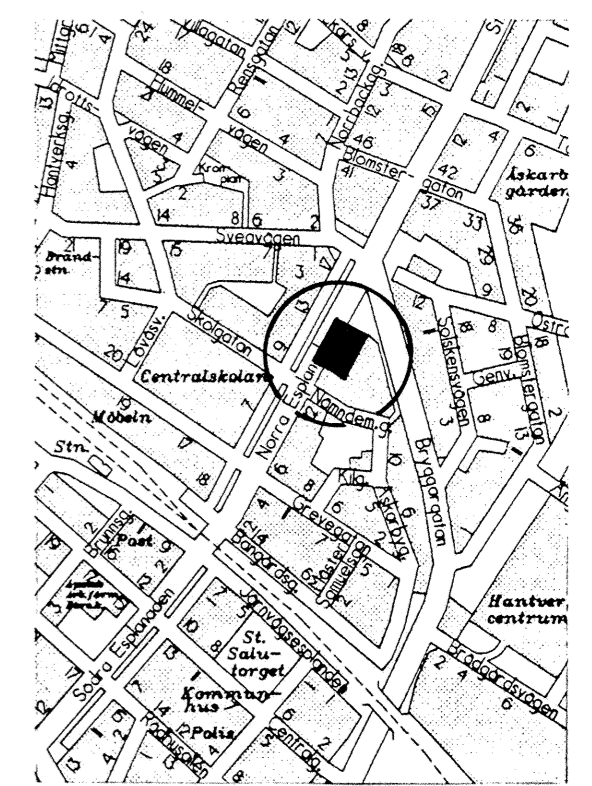
- Fastighetsgräns
- - - - - Väg
- 37 Nivåkurva
- Häck
- Staket
- Slänt
- Södmur
- ⊠ Bostadshus
- Uthus
- ⊕ Transformator
- ⊕ Lövträd
- 2:35 Registreringsnummer för fastighet
- 32.6 Avvägd höjd
- + Rutnätspunkt
- Polygonpunkt

Skala 1:500	Måtklass III	Beteckningsstandard TFA 4.6 B:5
Koordinatsystem i plan 0 gon 2.5 W reg 10		Koordinatsystem i höjd RH 00

Grundkartan är upprättad genom kopiering av primärkarta Flygfotografering

ÖVERSIKTSKARTA

Skala 1:10 000



PLANKARTA

Gränsbeteckningar

- — — — — Planområdesgräns
- - - - - Användningsgräns
- — — — — Egenskapsgräns

PLANBESTÄMMELSER

Följande gäller inom de områden som har nedanstående beteckningar. Där beteckning saknas gäller bestämmelsen inom hela planområdet om inte annat anges.

1 Användning av allmän platsmark

- H-GATA** Trafik mellan områden
- PARK** Anlagd park

2 Användning av kvartersmark

- H** Handel

3 Begränsning av markens bebyggande

- Marken får ej bebyggas

4 Placering, utformning, utförande.

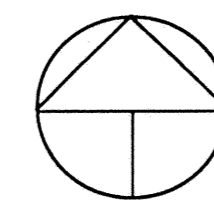
- I** Högsta antal våningar

5 Administrativa bestämmelser

Genomförandetiden är 5 år från den dag planen vinner laga kraft.
Den tomtindelning som fastställdes 470723 (T127) upphävs inom planområdet den dag planen vinner laga kraft.

6 Illustrationer

- Illustrationslinje



ENKELT PLANFÖRFARANDE
Antagandehandling

Övriga handlingar:
plan- och genomförandebeskrivning
fastighetsförteckning
samrådsredogörelse

Förslag till **DETALJPLAN** Reglerar markanvändningen och byggande enl. PBL

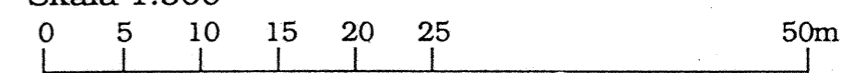
Norra Esplanaden, Tierp 2:1
Tierps köping
Tierps kommun

Beslutsdatum	Sign
Bn godkännande	
Antagande 96 03 05	<i>100</i>
Lagakraftvinnande 96 03 28	<i>100</i>

Upprättad 1995-11-15 Kommunplanering, Tierps kommun

Sten Hammar *Birgitta Lind*
Sten Hammar stadsarkitekt Birgitta Lind kartassistent

Skala 1:500



Dp 183