

Förslag till DETALJPLAN

Gränsbeteckningar

- Plangräns
- - - Användningsgräns
- Egenskapsgräns

PLANBESTÄMMELSER

Följande gäller inom de områden som har nedanstående beteckningar. Där beteckning saknas gäller bestämmelsen inom hela planområdet om inte annat anges.

Användning av allmän platsmark

PARK Anlagd parkmark

Användning av kvartersmark

B Bostäder i två våningar.
Högst en femtedel av byggnadsarean får användas till hantverk eller kontor som ej är störande för omgivningen.
Högsta byggnadsarean är 20% av fastighetsarean.
Byggnad skall placeras minst 4,5 m från tomtgräns. Byggnad får dock placeras närmare grannfastighet efter grannes medgivande.

B₁ Samlingslokal, högst 50 personer

Utformning av allmänna platser

inf In- och utfartsområde för fastighet

Begränsning av markens bebyggande

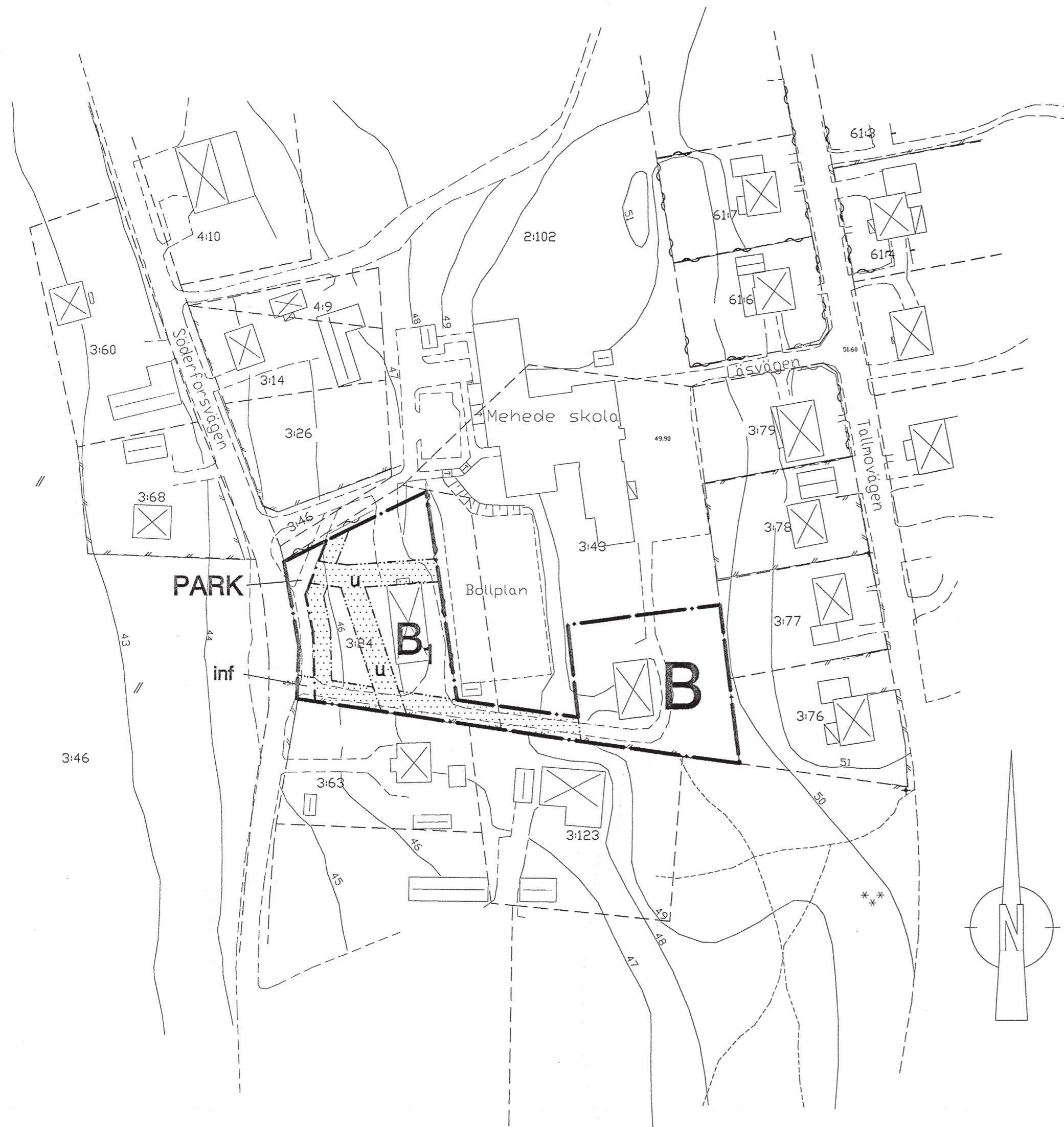
 Marken får ej bebyggas

U Marken skall vara tillgänglig för allmänna underjordiska ledningar

Administrativa bestämmelser










Genomförandetiden är 5 år från den dag planen vinner laga kraft.

All höjddata på denna karta har
HÖJDSYSTEM
Rh70

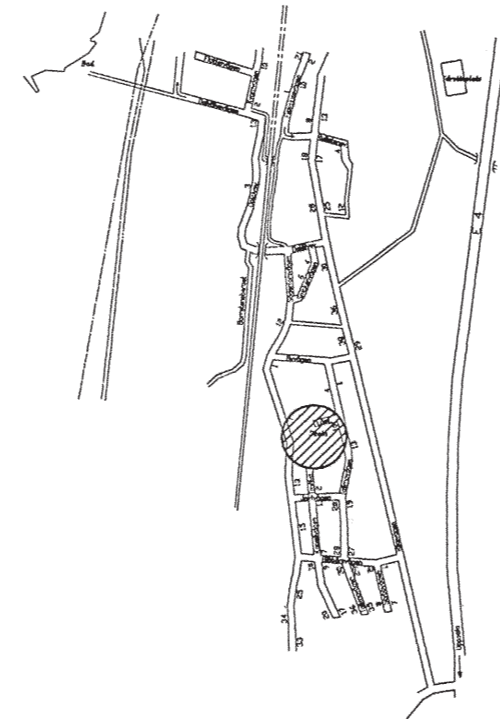


GRUNDKARTA

Beteckningar

- Fastighetsgräns
- Väg
- Dike
- Ägoslagsgräns
- Nivåkurva
- Stödmur
- Staket
- Slänt
-  Lövskog
-  Barrskog
-  Bostadshus
-  Uthus
-  Skärmtak
-  Avvägd höjd
- 3:45 Registreringsnummer för fastighet
-  Rutnätspunkt
-  Polygonpunkt
-  Fixpunkt

ÖVERSIKTSKARTA



ENKELT PLANFÖRFARANDE

Antagandehandling

Övriga handlingar:
planbeskrivning
genomförandebeskrivning

fastighetsförteckning
samrådsredogörelse

Reglerar markanvändning och byggande enligt PBL

Mehede 3:24 och 3:43
i Mehedeby

Beslutsdatum Sign

BN godkännande

Antagande

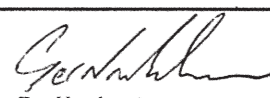
980205 dka


Lagakraftvinnande

980303 dka

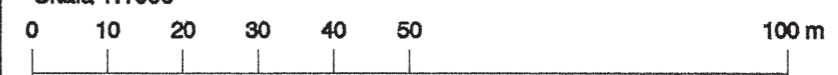


Upprättad 1998-01-15 av Bygg- och miljökontoret


Per Nordenstam
Förvaltningschef


Kenneth Ottosson
Karttekniker

Skala 1:1000



Dp 230