




# PLANKARTA MED BESTÄMMELSER


## PLANBESTÄMMELSER

### GRÄNSBETECKNINGAR

-  Plangräns, ritad 3 mm utanför planområdet
-  Användningsgräns
-  Egenskapsgräns

### ANVÄNDNING AV MARK OCH VATTEN

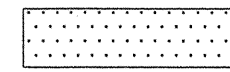
#### KVARTERSMARK

-  Bostäder. Högst en femtedel av byggnadsarean får användas till kontor eller hantverk som ej är störande för omgivningen.


#### UTNYTTJANDEGRAD

- e<sub>100</sub> Största byggnadsarea i procent av fastighetsarea

#### BEGRENSNINGAR AV MARKENS BEBYGGANDE

-  Marken får inte bebyggas.
- u Marken skall vara tillgänglig för underjordiska ledningar

#### MARKENS ANORDNADE (utförning av kvartersmark)

-  Körbar ut- och infart får inte anordnas

#### PLACERING; UTFORMNING; UTFÖRANDE

- I Högsta antal våningar

#### ADMINISTRATIVA BESTÄMMELSER

Genomförandetiden är 5 år från den dag planen vinner laga kraft

## ANTAGANDEHANDLING

### ENKELT PLANFÖRFARANDE

Övriga handlingar:  
 planbeskrivning fastighetsförteckning  
 genomförandebeskrivning samrådsredogörelse

Reglerar markanvändning och byggande enligt Plan- och bygglagen

### Förslag till DETALJPLAN för

## Degerbo 10:1

### Månkarbo samhälle

Beslutsdatum Sign

BMN antagande

2003-06-12 869 Bl

Lagakraftvinnande

2003-07-10 Bl

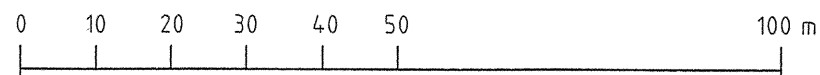


Upprättad 2003-05-20 av Bygg- och miljökontoret

*Arne Arvidsson*  
 Arne Arvidsson, stadsarkitekt

*Kenneth Ottosson*  
 Kenneth Ottosson, karttekniker

Skala 1:1000



**Dp 234**

