




PLANKARTA MED BESTÄMMELSER PLANBESTÄMMELSER

GRÄNSBETECKNINGAR

-  Plangräns, ritad 3 mm utanför planområdet
-  Användningsgräns
-  Egenskapsgräns

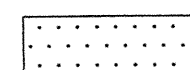
1. ANVÄNDNING AV MARK KVARTERSMARK

B Bostäder, högst en femtedel av bruttoaren får användas till hantverk eller kontor som ej är störande för omgivningen

2. UTNYTTJANDEGRAD

e₁₀₀₀ Högsta exploateringsgrad i bruttoarea

3. BEGRÄNSNING AV MARKENS BEBYGGANDE

 Marken får inte bebyggas

4. PLACERING; UTFORMNING; UTFÖRANDE

I Högsta antal våningar

5. ADMINISTRATIVA BESTÄMMELSER

GENOMFÖRANDETID

Genomförandetiden är 5 år från den dag planen vinner laga kraft

ANTAGANDEHANDLING

ENKELT PLANFÖRFARANDE

Övriga handlingar:
planbeskrivning fastighetsförteckning
genomförandebeskrivning samrådsredogörelse

Reglerar markanvändning och byggande enligt PBL

Jörsön 1:67

Söderfors bruk

Beslutsdatum	Sign
BN godkännande	
Antagande	
BMN 2001-05-10 882	BL
Lagakraftvinnande	
2001-06-07	BL




Upprättad 2001-05-07 av Bygg- och miljökontoret

Arne Arvidsson
Arne Arvidsson
stadsarkitekt

Kenneth Öftosson
Kenneth Öftosson
karttekniker

Skala 1:500



Dp 426

