

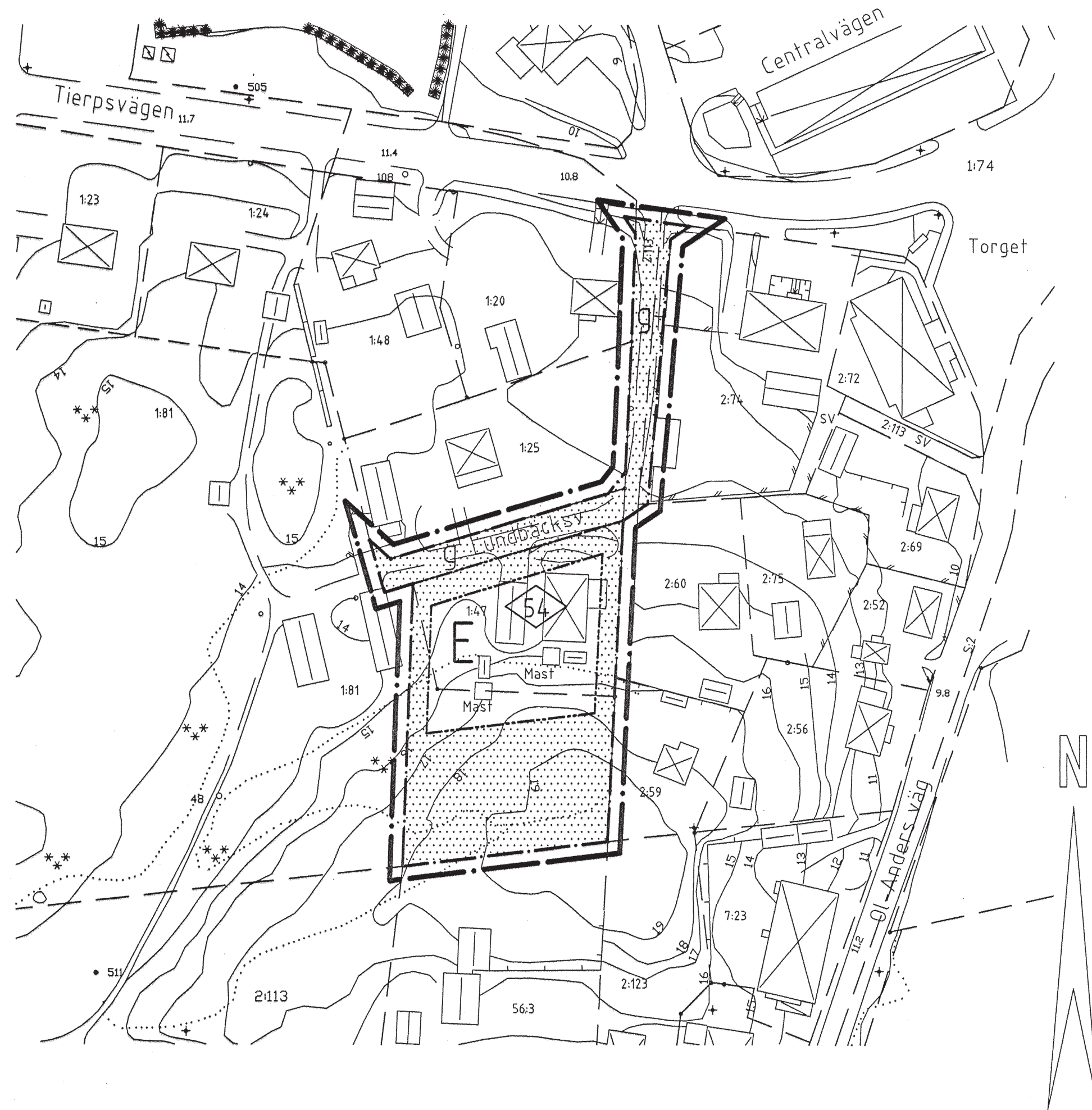
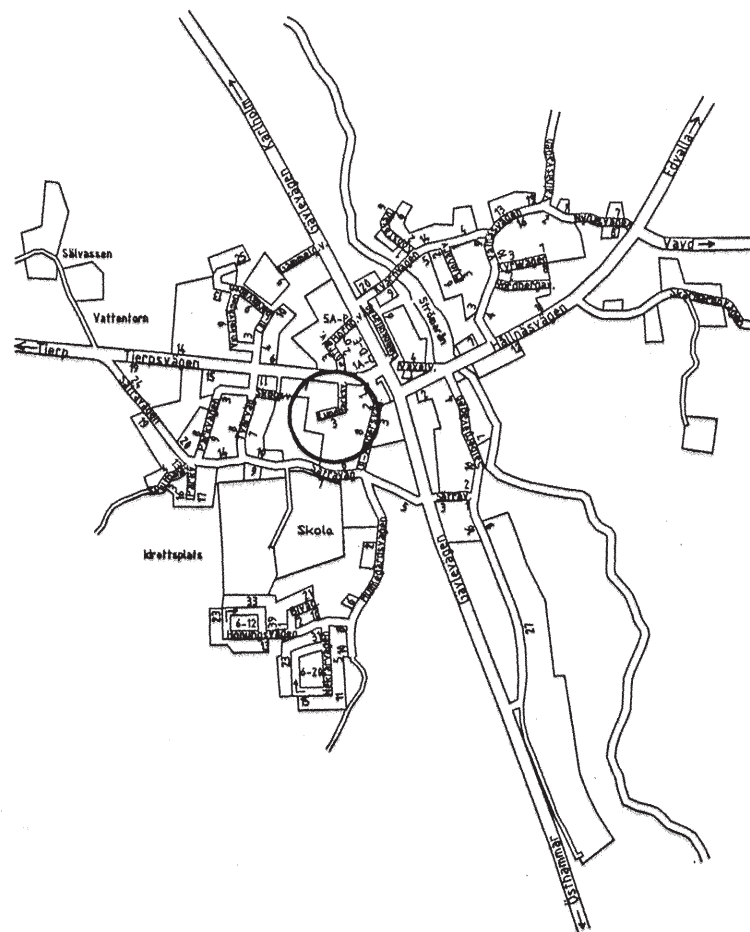
GRUNDKARTA

Beteckningar

- Fastighetsgräns
- Väg
- Dike
- Ägoslagsgräns
- Nivåkurva
- Stödmur
- Staket
- Slänt
- Lövskog
- Barrskog
- Bostadshus
- Uthus
- Skärmtak
- Avvägd höjd
- Registreringsnummer för fastighet
- Rutnätspunkt
- Polygonpunkt
- Fixpunkt

All höjddata på denna karta har **HÖJDSYSTEM Rh70**

ÖVERSIKT



DETALJPLAN

Gränsbeteckningar

- Linje på kartan ritad 3 mm utanför planområdet gräns
- Användningsgräns
- Egenskapsgräns

PLANBESTÄMMELSER

Följande gäller inom de områden som har nedanstående beteckningar. Där beteckning saknas gäller bestämmelsen inom hela planområdet om inte annat anges.

ANVÄNDNING AV MARK OCH VATTEN

Kvartersmark

Telestation

BEGRÄNSNING AV MARKENS BEBYGGANDE

- Marken får inte bebyggas
- Marken skall vara tillgänglig för gemensamhetsanläggning för körtrafik

MARKENS ANORDNANDE

- Ut- och infart får ej anordnas över denna gräns

PLACERING, UTFORMNING, UTFÖRANDE

Utformning

Högsta byggnadshöjd i meter

ADMINISTRATIVA BESTÄMMELSER

Genomförandetiden är fem år från den dag planen vinner laga kraft.

Antagandehandling

ENKELT PLANFÖRFARANDE

Övriga handlingar:
planbeskrivning
genomförandebeskrivning

fastighetsförteckning
samrådsredogörelse

DETALJPLAN

Reglerar markanvändning och byggande enligt PBL

SKÄRPLINGE 1:47 och 1:81

Skärplinge




**TIERPS
KOMMUN**

Upprättad 1999-03-02 av Bygg- och miljökontoret

Arne Arvidsson
Arne Arvidsson
stadsarkitekt

Kenneth Ottosson
Kenneth Ottosson
karttekniker

Skala 1:1000



Dp 621

Beslutsdatum	Sign
BN godkännande	
Antagande	
BN 990325	keo
Lagakraftvinnande	
990423	keo