




PLANKARTA MED BESTÄMMELSER PLANBESTÄMMELSER

GRÄNSBETECKNINGAR

-  Plangräns, ritad 3 mm utanför planområdet
-  Användningsgräns
-  Egenskapsgräns

1. ANVÄNDNING AV MARK

ALLMÄN PLATSMARK

L-GATA Lokal trafik i området

KVARTERSMARK

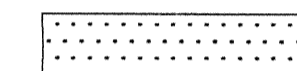
B Bostäder. Högst en femtedel av byggnadsarean får användas till kontor eller hantverk som ej är störande för omgivningen

2. UTNYTTJANDEGRAD

e₁000 Största sammanlagda byggnadsarea per fastighet i kvadratmeter

e₂0000 Minsta tomtstorlek i kvadratmeter

3. BEGRÄNSNING AV MARKENS BEBYGGANDE

 Marken får inte bebyggas

4. PLACERING; UTFORMNING; UTFÖRANDE

I Högsta antal våningar

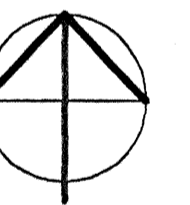
5. ADMINISTRATIVA BESTÄMMELSER

GENOMFÖRANDETID

Genomförandetiden är 10 år från den dag planen vinner laga kraft.

HUVUDMANNASKAP

Kommunen är inte huvudman för allmänna platser.



NORR

ENKELT PLANFÖRFARANDE

Reglerar markanvändning och byggande enligt PBL

ANTAGANDEHANDLING

Samrådshandlingarna består av:
- planbeskrivning
- genomförandebeskrivning
- fastighetsförteckning
- samrådsredogörelse

Förslag till DETALJPLAN för

BYSTADEN 1:18 M FL

Fastigh. Bystaden 1:4, 1:18, 1:19 m fl

Österlövsta församling

Beslutsdatum

BMN godkännande

BMN antagande

2001-12-13 § 188 3L

Lagakraftvinnande

2002-01-09 3L



TIERPS
KOMMUN

Upprättad 2001-12-04 av Bygg- och miljökontoret

Arne Arvidsson
stadsarkitekt

Kenneth Ottosson
Kenneth Ottosson
karttekniker

Skala 1:1000

0 10 20 30 40 50 100 m

Dp 625

