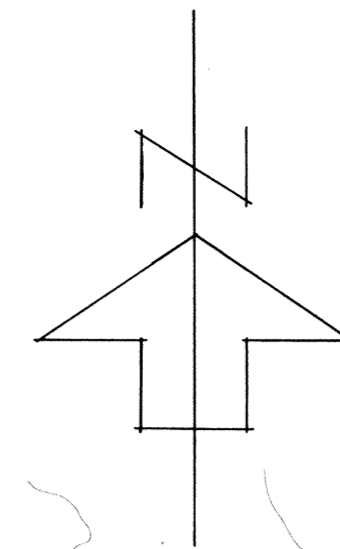


GRUNDKARTA UPPRÄTTAD I JULI 1973 AV FOTOGRAMMETRI-
BYRÅN AB, VÄLLINGBY, INGENJÖR YNGVE ANDERSSON.
SKALA 1:2000
KOORDINATSYSTEM: I PLAN FRISTÄNDE
I HÖJD BIKETS (SYSTEM 1900)
GRUNDKARTAN KOMPL. 29 NOVEMBER 1974 AV NOARK
ARKITEKTKONTOR AB



FÖRSLAG TILL BYGGNADSPLAN
UPPRÄTTAD I OKTOBER 1974 AV
NOARK

NOARK ARKITEKTKONTOR AB STORGATAN 28 A
753 31 UPPSALA TELEFON VÄXEL 018/10 01: 20

Kjell Norberg
KJELL NORBERG
ARKITEKT SÄP

REVIDERAT I JUNI 1975 REV I AUGUSTI 1975

Kjell Norberg
KJELL NORBERG
ARKITEKT SÄP

Kjell Norberg
KJELL NORBERG
ARKITEKT SÄP

BETECKNINGAR:

- GRÄNSLINJE 3M UTANFÖR BYGGNADSPLOMR
- BYGGNADSMÄRKSGRÄNS
- BESTÄMMELSEGRÄNS
- GRÄNSLINJER EJ AVSEDDA ATT FASTSTÄLLAS FÖRBUD MOT UTFART

- [] YCENMÅRK
- [] PARKMÅRK
- [A] OMRÅDE FÖR ALLMÄNT ÄNDAMÅL
- [B] " " BOSTADSÄNDAMÅL
- [BH] " " BOSTADS- OCH HANDELSÄNDAMÅL
- [BF] " " BOSTADSÄNDAMÅL, FRISTÄNDE HUS
- [BJ] " " BOSTADS- OCH SMÅINDUSTRI-ÄNDAMÅL

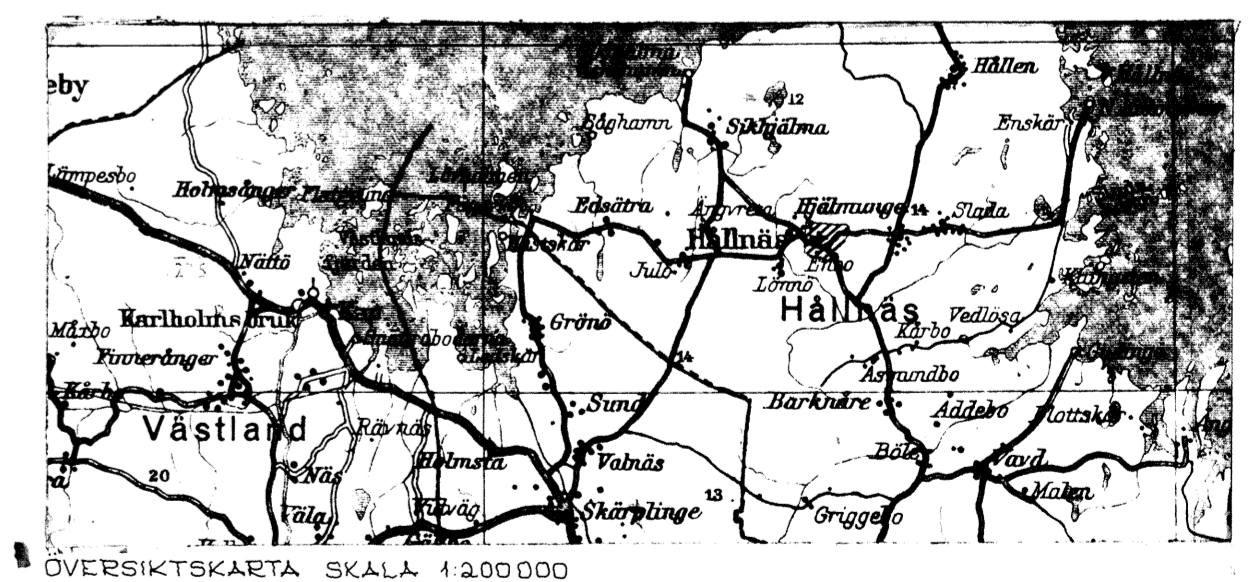
- [Lb] " " JORDBRUKSÄNDAMÅL
- [C] " " SAMLINGSLOKALER

- [BF] FOLKPARK
- [K] OMRÅDE FÖR KYRKO- OCH BEGRÄVNINGÄNDAMÅL

- [] MARK SOM EJ FÅR BEBYGGAS
- [U] MARK TILLGÄNGLIG FÖR UNDERJORDISKA LEDNINGAR
- [I, II] ANTAL VÅNINGAR

TILLHÖR KOMMUNFULLMÄKTIGES I TIETP'S KOMMUN BESLUT 1975-11-25 § 285 BETYGAR

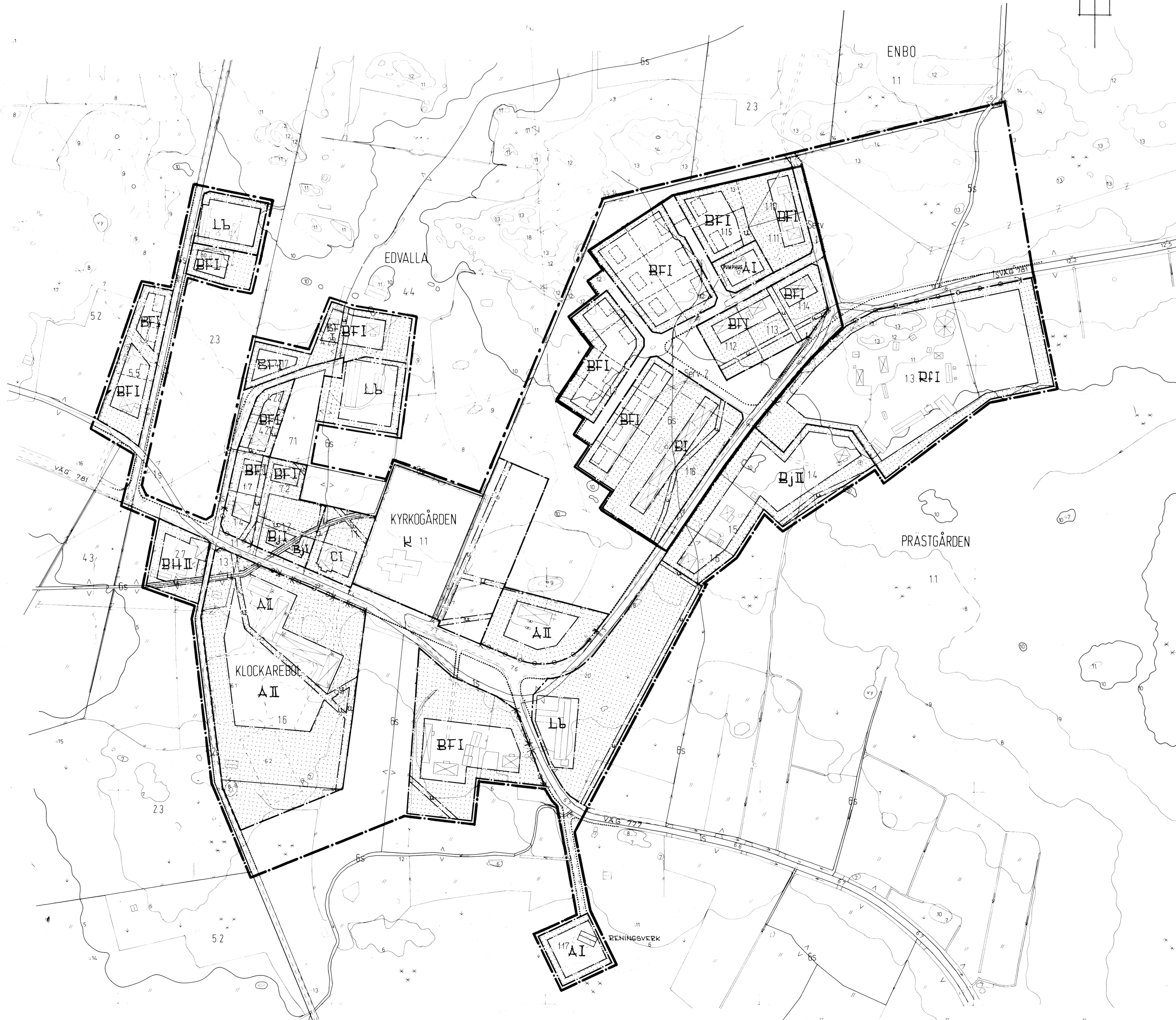
LENNART FORSBERG
KOMMUNFULLMÄKTIGES SEKRETERARE



ÖVERSIKTSKARTA SKALA 1:200000

EDVALLA SAMHÄLLE

EDVALLA 4:4, PRÄSTGÅRDEN 1:7 M.FL.
FASTIGHETER I HÄLLNÄS SOCKEN I
TIETP KOMMUN I UPPSALA LÄN



ATT LÄNSSTYRELSEN I UPPSALA LÄN
1976-11-29 PÅ SÄTT BESLUTET
VISAR FASTSTÄLLT DENNA BYGGNADS-
PLAN BETYGAR

KERSTIN HJULSTRÖM

ATT FASTSTÄLLESEBESLUTET
VUNNIT LAGA KRAFT BETYGAR

FLORENCE ERIKSSON

— GRÄNS FÖR OMRÅDE SOM FAST-
STÄLLTS AV LÄNSSTYRELSEN