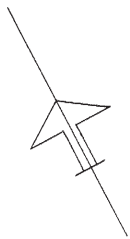


# FÖRSLAG TILL ÄNDRAD STADSPLAN FÖR KVARTERET LINDEN I TIERPS KÖPING.

UPPRÄTTAT I APRIL 1958.

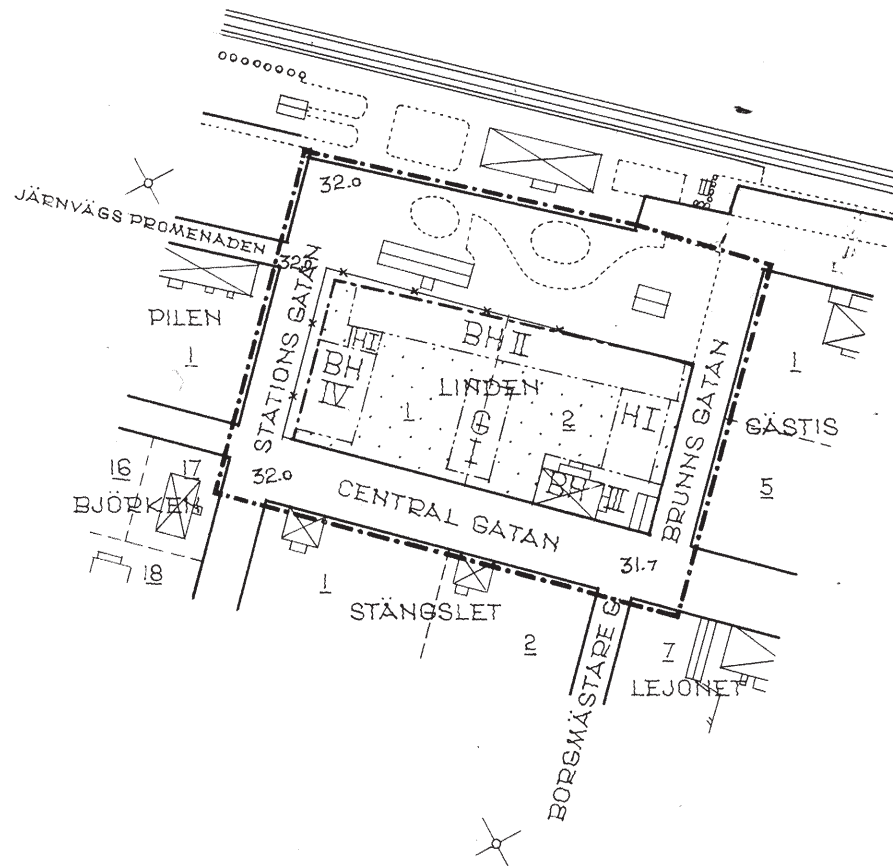

*J. L. Sjöström*  
STADSARKITEKT.

All höjddata på denna karta har  
**HÖJDSYSTEM Rh00**



BETECKNINGAR:

- STADSPLANEGRÄNS.
- GÄLLANDE OMRÅDESGRÄNS.
- x-x- " " AVSEDD ATT UTGÅ.
- OMRÅDESGRÄNS.
- BESTÄMMELSEGRÄNS.
- GRÄNSLINJE EJ AVSEDD ATT FASTSTÄLLAS.
- FASTIGHETSGRÄNS.
- GATA.
- BH OMRÅDE FÖR BOSTADS- OCH HANDELSÄNDAMÅL.
- H " " HANDELSÄNDAMÅL.
- G " " GARAGEÄNDAMÅL.
- MARK SOM ICKE FÅR BEBYGGAS.
- 0o GÄLLANDE GATUHÖJD.
- I, II, III, IV ANTAL VÅNINGAR.
- I FASTIGHETSBECKNING.
- BEFINTLIG BYGGNAD.



Att länsstyrelsen i Uppsala län den 31 juli 1958 fastställt denna ändring av stadsplanen för kvarteret Linden i Tierps köping samt att beslutet därom vunnit laga kraft; bekräftar Uppsala slott i landskansliet den 13 september 1958.

På tjänstens vägnar:

*Hilding Holmwall*  
Hilding Holmwall

Stpl. 2:--

