


R e s o l u t i o n .

Länsstyrelsen i Uppsala län finner - efter framställning av Tierps köping, i anledning varav vägförvaltningen, distriktsingenjören för vatten och avlopp, överlantmätaren och länsarkitekten i länet avgivit utlåtanden - skäligen att, jämlikt 26 § byggnadslagen, fastställa ett av kommunalfullmäktige den 20 december 1961 och - med avseende å viss komplettering - av byggnadsnämnden den 11 april 1962 antaget förslag till stadsplan för del av Vallskoga i Tierps köping, vilket förslag, innehållande jämväl stadsplanebestämmelser, angivits å en av stadsarkitekten Sven Moberg i oktober 1961 upprättad och i mars 1962 kompletterad karta med därtill hörande beskrivning, dock att från fastställelse undantages § 4 i bestämmelserna angående storleken av tomt.

Ändring i detta beslut sökes hos Kungl. Maj:t genom besvär, vilka, för att bliva prövade, skall ha inkommit till Kungl. Kommunikationsdepartementet inom tre veckor härefter.

Uppsala slott i landskansliet den 5 juni 1962.



Olov Rylander
Olov Rylander

Nils Söderberg
Nils Söderberg

LBF

299 8 11 61
FÖRSLAG TILL STADSPLAN FÖR DEL AV
VALLSKÖGA I TIERPS KÖPING
UPPRÄTTAT I OKTOBER 1961 AV
SVEN MOBERG, SAR, STADSARKITEKT

Kommunalfullmäktigas
20 12 61 165
B:n:s

LANDSKANSLIET
UPPSALA

Ink. 12 JAN 1962

Planeringssektionen


III 4-2-02

B E S K R I V N I N G

Föreliggande förslag har tillkommit i syfte att möjliggöra en aktuell exploatering av ett område, beträffande vilket avtal träffats med markägaren om försäljning till kommunen.


Förslaget har begränsats till att endast omfatta sådana områden, vilka utan särskilda åtgärder kan anslutas till befintligt avloppsnät.

Stadsplan för området finnes icke.



Tillhör länsstyrelsens i Uppsala län resolution den 5 juni 1962; betygar Uppsala slott i landskansliet som ovan.

Enligt uppdrag:



Barbro Heimer

LBF

299 8 11 61
FÖRSLAG TILL STADSPLAN FÖR DEL AV
VALLSKOGA I TIERPS KÖPING PL. 110
UPPRÄTTAT I OKTOBER 1961 AV
SVEN MOBERG, SAR, STADSARKITEKT

Kommunalfullmäktiges

20 12 61 165

B.m.s

LANDSKANSLIET
UPPSALA

Ink. 12 JAN 1962

Planeringssektionen

III 1-2-02

STADSPLANEBESTÄMMELSER

§ 1 STADSPLANEOMRÅDETS ANVÄNDNING

Med B betecknat område får användas endast för bostadsändamål.

§ 2 MARK SOM ICKE FÅR BEBYGGAS

Med punktprickning betecknad mark får icke bebyggas.

§ 3 BYGGNADSSÄTT

På med S betecknat område skall byggnad uppföras i gräns mot granntomt där sådan gräns förekommer inom området. Byggnad får dock uppföras indragen från gräns mot granntomt, om detta prövas vara förenligt med ett prydligt och ändamålsenligt bebyggande av kvarteret.

Med R betecknat område får bebyggas endast med rad- och kedjehus. Byggnad får dock uppföras fristående om detta prövas vara förenligt med ett prydligt och ändamålsenligt bebyggande av kvarteret.

Med F betecknat område får bebyggas endast med hus som uppföras fristående.

§ 4 TOMTS STORLEK

På med F betecknat område får tomt icke givas mindre areal än 800 m².

§ 5 DEL AV TOMT SOM FÅR BEBYGGAS OCH ANTAL BYGGNADER Å TOMT

Av tomt som omfattar med S eller F betecknat område får högst en femtedel bebyggas.

Å tomt som omfattar med F betecknat område får endast en huvudbyggnad och ett uthus eller annan gårdsbyggnad uppföras.

§ 6 VÅNINGSAANTAL

På med I eller II betecknat område får byggnad uppföras med en, respektive högst två våningar.

§ 7 BYGGNADS HÖJD

På med I eller II betecknat område får byggnad icke uppföras till större höjd än respektive 4,4 och 7,0 meter.

§ 8 ANTAL LÄGENHETER

På med F betecknat område får huvudbyggnad icke inrymma flera än två bostadslägenheter. I gårdsbyggnad får bostad icke inredas.

Wennerberg

Tillhör länsstyrelsens i Uppsala län resolution den 5 juni 1962; betygar Uppsala slott i landskansliet som ovan.

Enligt uppdrag:

Barbro Heimer
Barbro Heimer